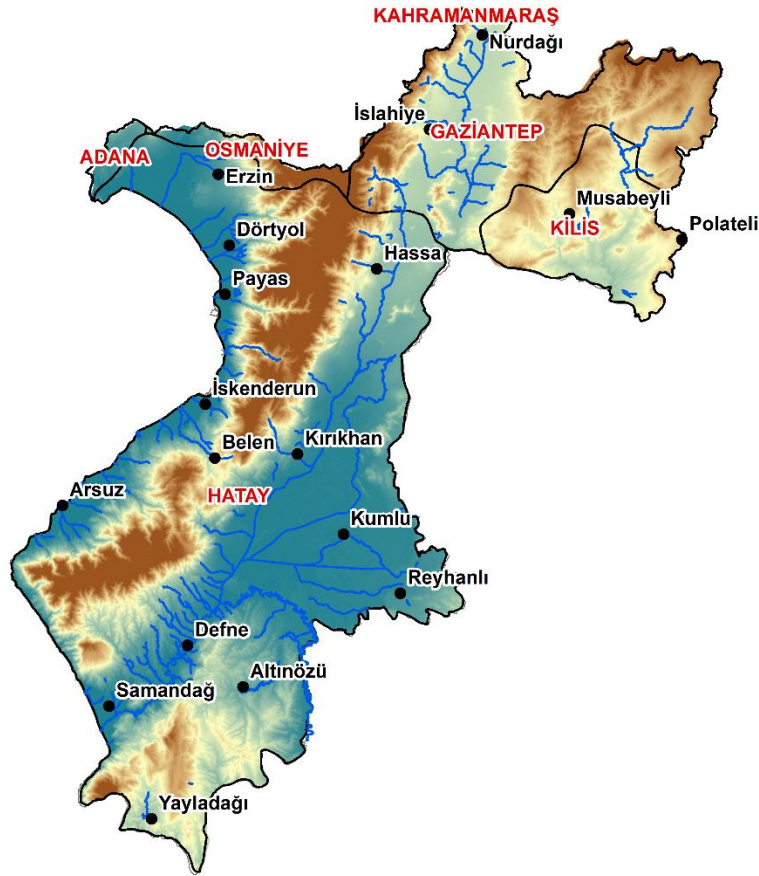




T.C.
TARIM VE ORMAN BAKANLIĞI
Su Yönetimi Genel Müdürlüğü



ASİ HAVZASI TAŞKIN YÖNETİM PLANI YÖNETİCİ ÖZETİ



Ankara
2020

Asi Havzası Tařkın Yönetim Planı

Tarım ve Orman Bakanlığı, Su Yönetimi Genel Müdürlüğü tarafından

Yüklenici Art Çevre Teknolojileri İnş. Müh. Tic. Ltd. Şti. firmasına hazırlattırılmıştır.

SU YÖNETİMİ GENEL MÜDÜRLÜĞÜ

GENEL MÜDÜR

Bilal DİKMEN

GENEL MÜDÜR YARDIMCISI

Mustafa UZUN

DAİRE BAŞKANI

Maruf ARAS

T. Fikret GİRAYHAN
Mustafa Dal
Mehmet Murat KALI

Çalışma Grubu Sorumlusu
İnşaat Yüksek Mühendisi
İnşaat Yüksek Mühendisi

PROJE GRUBU / ART ÇEVRE TEKNOLOJİLERİ İNŞ.MÜH.TUR.TİC. LTD ŞTİ

Tamer TUNCER
Ahmet UYANIK
Senem IŞIK KAZAZ

Çevre Yüksek Mühendisi
Çevre Mühendisi
İnşaat Müh.

ALT YÜKLENİCİ VE DANIŞMAN

Dr. Serdar SÜRER
Görkem ÖNDER
Egemen FIRAT
Gonca Avşar
Yüce Alp PİŞKİN
Alican GÜNDOĞDU

Danışman/SUMODEL Gen.Müd.
Danışman/SUMODEL İnşaat Müh.
Danışman/SUMODEL Jeoloji Müh.
Danışman/SUMODEL Jeoloji Müh.
Danışman/SUMODEL İnşaat Müh.
Danışman/SUMODEL İnşaat Müh.

İÇİNDEKİLER

1. TANIMLAR.....	1
2. ASİ HAVZASI TAŞKIN YÖNETİM PLANININ AMACI.....	1
3. ASİ HAVZASI TAŞKIN YÖNETİM PLANININ KAPSAMI.....	1
4. GERÇEKLEŞTİRİLEN ÇALIŞMALAR	2
5. ASİ HAVZASI GENEL ÖZELLİKLERİ	2
5.1. Havzanın Konumu	2
5.2. Asi Havzası Genel Bilgileri	2
5.3. Havzanın İklimi	3
5.4. Su Kaynakları	4
5.5. Havzada Arazi Kullanımı	6
6. PROJE AŞAMALARI VE ÇIKTILAR	8
6.1. Veri Temini Çalışmaları	8
6.2. Taşkın Riski Ön Değerlendirmesi	8
6.3. Hidroloji Çalışmaları	9
6.4. Hidrolik Model Çalışmaları	9
6.5. Taşkın Derinlik ve Tehlike Haritaları.....	10
6.5.1. Harita Çalışmaları.....	10
6.5.2. Hidrolik Model Çalışmaları.....	10
6.6. Taşkın Risk Haritalarının Hazırlanması	12
6.6.1. Müdahale Kapasite Analizi.....	14
6.6.2. Taşkın Riski Altında Olan Alanları Önceliklendirme	18
6.7. Taşkın Yönetim Planı	30
6.7.1. Hedefler	32
6.8. Taşkın Veri Tabanı	33
7. TEDBİRLER.....	33

TABLO LİSTESİ

Tablo 1	Asi Havzası İçerisinde Yer Alan Bazı Meteoroloji İstasyonlarına Ait Uzun Yıllar Mevsimsel Yağış Dağılımları	4
Tablo 2	Asi Havzası Büyük Toprak Grupları Dağılımı	7
Tablo 3	Hatay İli Arazi Varlığı	7
Tablo 4	Hatay İli Arazinin Dağılımı	8
Tablo 5	Asi Havzası Yerleşim Değerlendirme Tablosu	9
Tablo 6	Taşkın müdahale kapasite haritalarının (Taşkından Korunma ve Erken Uyarı Göstergeleri Haritası, Tahliye Yolları ve Barınma Haritası, Tahliye Haritası, Stratejik Tesisler Haritası) hazırlanması ve değerlendirmesinde kullanılan sınıflandırma ve kriterler	15
Tablo 7	Tehlike Frekans/Tekerrür Kategorileri	19
Tablo 8	Farklı Risk Kategorilerinde Taşkından Etkilenme Şiddetleri ve Risk Göstergeleri	19
Tablo 9	Taşkın Alanlarının Sağlık Ögelerine Göre Puanlaması	21
Tablo 10	Taşkın Alanlarının Çevre Ögelerine Göre Puanlaması	24
Tablo 11	Taşkın Alanlarının Ekonomi Ögelerine Göre Puanlaması	26
Tablo 12	Risk Kabul Edilebilirlik Seviyeleri, Tanım ve Zarar Azaltma Stratejileri	29
Tablo 13	Taşkın Etki Şiddeti ve Yinelenme Aralığına Göre Sağlık, Çevre, Kültürel Miras ve Ekonomik Risk Puanlarının Toplamına Göre Modellemesi Yapılan Nehirlerde ve İlgili İlçelerde Risk Seviyeleri	29
Tablo 13	Asi Havzası Tedbirler Tablosu	34

ŞEKİL LİSTESİ

Şekil 1:	Asi Havzası Yerleşim Haritası	3
Şekil 2:	Asi Havzası Ana Nehir Kolları Haritası	6
Şekil 3:	Antakya Taşkın Derinlik Haritası (Q ₅₀₀)	11
Şekil 4:	Antakya Taşkın Tehlike Haritası (Q ₅₀₀)	11
Şekil 5:	İskenderun Taşkından Etkilenen Kişi Sayısı (Q ₅₀₀)	13
Şekil 6:	İskenderun Ekonomik Zarar Haritası (Q ₅₀₀)	13
Şekil 7:	İskenderun Taşkın Risk Haritası (Q ₅₀₀)	14
Şekil 8:	İskenderun Stratejik Tesisler Haritası (Q ₅₀₀)	16
Şekil 9:	İskenderun Çevresel Etki Haritası (Q ₅₀₀)	16
Şekil 10:	İskenderun Ekonomik Aktivite Haritası (Q ₅₀₀)	17
Şekil 11:	İskenderun Tahliye Planı Haritası	17
Şekil 12:	Risk Derecelendirmesinde kullanılan L tipi Matris	20

1. TANIMLAR

Taşkın: Bir akarsuyun muhtelif sebeplerle yatağından taşarak çevresindeki arazilere, yerleşim yerlerine, altyapı tesislerine ve canlılara zarar vermek suretiyle normal hayat akışını, sosyo-ekonomik faaliyeti kesintiye uğratabilecek ölçüde bir akış büyüklüğü oluşturması olayıdır.

Taşkın Riski Ön Değerlendirmesi: Meydana gelebilecek taşkın riskinin mevcut verileri kullanarak yapılan hızlı bir tarama ile tayini ve değerlendirmesini ihtiva eden işlemler bütünüdür.

Taşkın Derinlik ve Tehlike Haritaları: Farklı taşkın tekerrür debilerine göre taşkın halinde su altında kalacak alanı, su seviyesini veya derinliğini gösteren haritalardır.

Taşkın Risk Haritaları: Taşkın olumsuz etkilerinin (taşkından etkilenmesi muhtemel nüfus, ekonomik faaliyetler, kirliliğe sebep olabilecek tesisler ve etkilenmesi muhtemel korunan alanlar, vb.) gösterildiği haritalardır.

Taşkın Yönetim Planı: Taşkın Riski Ön Değerlendirmesi, Taşkın Tehlike ve Taşkın Risk Haritaları dikkate alınarak taşkın riski altında olan alanlarda riskin yönetilmesi için alınması gereken tedbirleri içeren yönetim planıdır.

2. ASİ HAVZASI TAŞKIN YÖNETİM PLANININ AMACI

Bu planın temel amacı, Asi Havzası'nda taşkın risklerinin belirlenmesi, değerlendirilmesi ile taşkınların insan sağlığı, çevre, kültürel miraslar ve ekonomik faaliyetler üzerinde oluşturduğu olumsuz etkilerin azaltılmasıdır.

Taşkın Yönetim Planı ile aşağıda yer alan amaçlara ulaşılması hedeflenmektedir:

- Taşkınların insan sağlığı, çevre, kültürel miras, sosyal ve ekonomik faaliyet üzerindeki olumsuz etkilerinin birlikte dikkate alınarak azaltılması,
- Taşkın yönetiminin havza ölçeğinde planlanması,
- Taşkın yönetiminde kurumsal yetki ve sorumluluklar esas alınarak kuruluşların taşkın öncesi, taşkın esnası ve taşkın sonrasında koordineli bir şekilde birlikte çalışmasının sağlanması,
- Kamuoyunun taşkın konusunda bilinç düzeyinin artırılması,
- Finansal kaynakların daha verimli ve etkin kullanımının sağlanması,
- Taşkın yönetiminde sorumlu ve ilgili kurum ve kuruluşların net olarak belirlenmesidir.

Bu amaçlara ulaşarak Asi Havzasında;

- Sürdürülebilir kalkınmanın desteklenmesi,
- Taşkın ovalarından elde edilecek faydanın maksimuma çıkarılması,
- Can ve mal kayıplarının azaltılması,
- Çevrenin, tarihi ve kültürel mirasın korunması hedeflenmektedir.

3. ASİ HAVZASI TAŞKIN YÖNETİM PLANININ KAPSAMI

Bu planın kapsamı Asi Havzası'nda meydana gelebilecek taşkın risklerinin belirlenmesine, değerlendirilmesine ve azaltılmasına yönelik yapılması gereken çalışmaları ve bu çalışmaları yürütecek kurum ve kuruluşları belirlemektir.

Taşkın Yönetim Planı aşağıda listelenen ana aşamaları içermektedir.

- A) HAVZANIN TANITIMI
- B) TAŞKIN RİSKİ ÖN DEĞERLENDİRİLMESİ
- C) TAŞKIN TEHLİKE HARİTALARI
- D) TAŞKIN RİSK HARİTALARI
- E) TAŞKIN RİSK DEĞERLENDİRMESİ
- F) TAŞKIN YÖNETİM FAALİYETLERİ
- G) TEDBİRLER TABLOSU
- H) UYGULAMA, İZLEME VE GÜNCELLEME
- I) FAYDA-MALİYET ANALİZİ

4. GERÇEKLEŞTİRİLEN ÇALIŞMALAR

Ön Rapor: Havza tanıtımı, sosyoekonomi, arazi kullanımı, su kaynakları, tarihi taşkınlar, metodoloji, veri temini çalışmaları

1. Ara Rapor: Taşkın Riski Ön Değerlendirmesi

2. Ara Rapor: Hidroloji Çalışmaları, Havza Taşkın Metaveri Kataloğunun Hazırlanması

3. Ara Rapor: Hidrolik Modelleme, Taşkın Tehlike Haritalarının Hazırlanması

4. Ara Rapor: Taşkın Risk Haritalarının Hazırlanması

Taşkın Yönetim Planı: Taşkın Riski Önceliklendirme Çalışmaları, Tedbirlerin Belirlenmesi

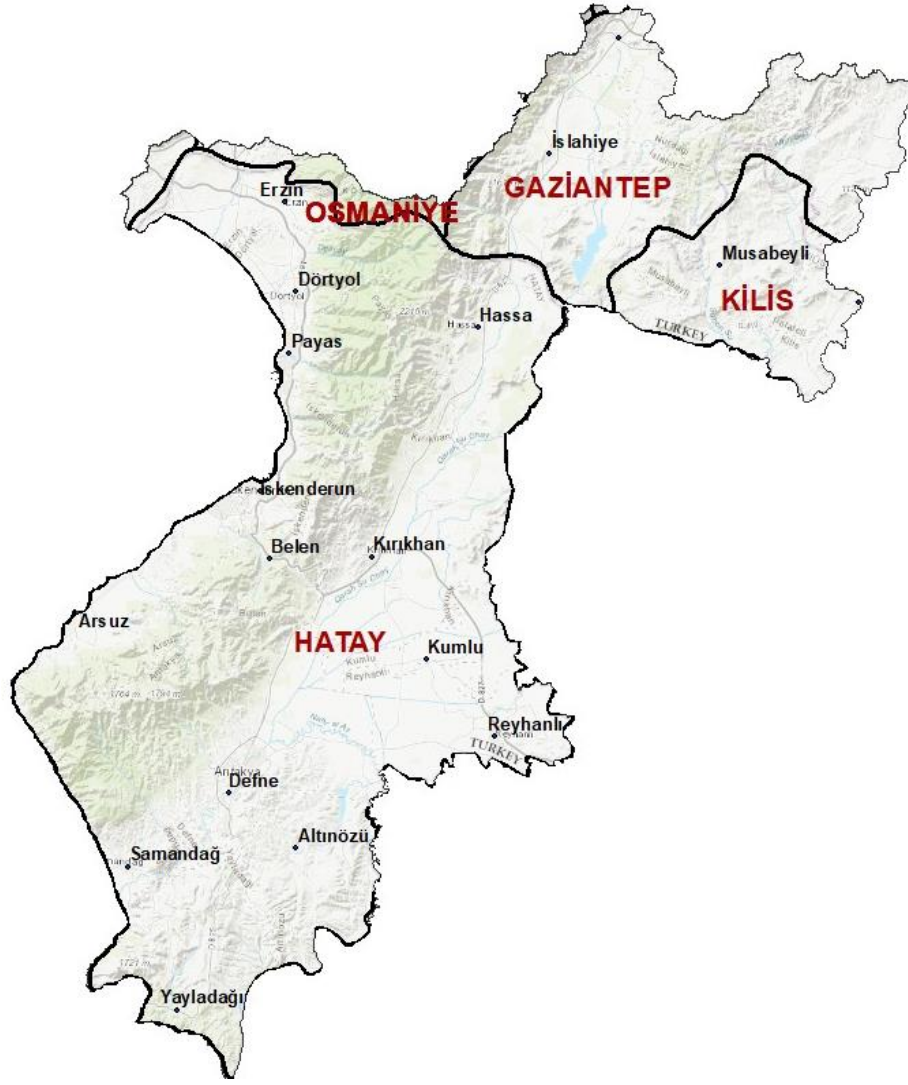
5. ASİ HAVZASI GENEL ÖZELLİKLERİ

5.1. Havzanın Konumu

Asi Havzası, Türkiye'nin güneyinde yer alır. Batıda Akdeniz, güneyde Suriye, doğuda Fırat Havzası ve kuzeyde ise Ceyhan Havzası yer alır. Bu havza coğrafi olarak; 360 21' kuzey, 350 48' güney enlemleri, 360 41' doğu ve 350 53' batı boylamları arasındadır.

5.2. Asi Havzası Genel Bilgileri

- Drenaj alanı: 26.530 km² (Toplam), 7.886,3 km² (Türkiye sınırları içerisinde)
- Yıllık ortalama yağış: 788,5 mm/m²
- Ortalama yıllık akış: 2,8 km³



Şekil 1: Asi Havzası Yerleşim Haritası

5.3. Havzanın İklimi

Havzanın ortalama yıllık eş yağış eğrileri yardımıyla tarafımızdan hesaplanan yağış miktarı 788,5 mm'dir. Ortalama sıcaklık ise 18,3 °C'dir. Asi Nehri'nin Türkiye bölümündeki üst kotlarda İç Anadolu-Akdeniz geçiş ikliminin karakteristikleri görülmektedir. Daha aşağı kotlarda ise Akdeniz ikliminin tamamen egemen olduğu görülmektedir. Akdeniz bölgesinde kışları ılık ve bol yağışlı, yazları sıcak ve kurak, İç Anadolu bölgesinde ise kışları soğuk ve genellikle kar yağışlı, yazları sıcak ve kurak karasal iklim özelliklerine rastlanır. Proje alanı coğrafi bölge olarak Akdeniz Bölgesi iklim özelliklerini taşımaktadır. Yazlar genellikle sıcak ve kurak, kışlar ılık ve yağışlı geçmektedir. Bölgede kar etkisi önemli değildir.

Tablo 1 Asi Havzası İçerisinde Yer Alan Bazı Meteoroloji İstasyonlarına Ait Uzun Yıllar Mevsimsel Yağış Dağılımları

Meteoroloji İst	İlkbahar (Mart-Mayıs)		Yaz (Haziran - Ağustos)		Sonbahar (Eylül - Kasım)		Kış (Aralık - Şubat)		Toplam
	mm	%	mm	%	mm	%	mm	%	
Aktepe (Güvenç)	196.8	28.46	17.8	2.57	120.3	17.40	356.6	51.57	691.5
Altınözü	202.5	23.78	34.1	4.01	185.0	21.72	429.9	50.49	851.5
Arsuz (Uluçmar)	190.9	26.40	28.3	3.91	187.1	25.88	316.6	43.80	722.9
Belen	189.9	25.31	53.3	7.10	176.9	23.57	330.3	44.02	750.4
Dörtöyol	282.0	28.71	103.1	10.50	250.3	25.49	346.8	35.31	982.3
Erzin (Yeşilkent)	277.7	31.09	57.4	6.43	205.3	22.99	352.7	39.49	893.3
Hassa	202.8	25.48	20.7	2.60	144.1	18.11	428.2	53.81	795.7
Hatay (Antakya)	324.5	27.87	69.5	5.97	223.2	19.16	547.3	47.00	1,164.5
İskenderun	202.5	26.64	56.4	7.42	209.0	27.49	292.3	38.45	760.1
İslahiye	217.8	26.30	11.8	1.42	151.3	18.27	447.3	54.01	828.2
Karbeyaz	194.3	23.25	21.0	2.51	156.7	18.75	463.7	55.49	835.6
Kavkurt	280.1	32.07	67.8	7.77	197.2	22.58	328.3	37.59	873.5
Kırıkhan	144.2	24.52	10.1	1.71	107.6	18.30	326.1	55.47	588.0
Moduk	347.6	28.71	79.9	6.60	231.2	19.10	551.8	45.59	1,210.5
Musabeyli	194.9	32.52	10.8	1.80	98.0	16.35	295.6	49.33	599.3
Reyhanlı	154.3	26.63	33.3	5.75	100.0	17.27	291.6	50.35	579.2
Samandağ	224.2	23.34	48.6	5.06	243.6	25.36	444.2	46.24	960.6
Şenköy	279.8	25.41	39.8	3.61	211.2	19.18	570.4	51.80	1,101.2
Serinyol	184.3	23.89	17.9	2.32	145.4	18.85	423.8	54.94	771.4
Tahtaköprü Barajı	153.9	27.15	22.1	3.91	125.7	22.18	265.0	46.76	566.8
Yakacık (Payas)	269.1	27.88	112.0	11.60	267.6	27.73	316.5	32.79	965.2
Yayladağ	344.6	28.05	49.2	4.00	224.1	18.24	610.8	49.71	1,228.6
Ortalama		26.98		4.94		21.09		47.00	

5.4. Su Kaynakları

Asi Nehri Ülkemizde kaynağı dışarda olan bir nehirdir. Asi Nehri, Lübnan'ın kuzeydoğusunda bulunan Bekaa Vadisi'nde Rasel-Ayn ve Al-Labwah kaynaklarından doğmaktadır. Lübnan-Suriye sınırından sonra Hama ve Humus şehirlerinden geçmekte; Ansariye Dağları'nın doğusunu kat ederek, Gab topraklarına akmaktadır. Daha sonra 22 kilometre boyunca Türkiye-Suriye sınırını oluşturmaktadır. Nehir Türkiye'ye girdikten sonra (Eşrefli'de), Amik Ovası'nda küçük Asi Nehri'yle de birleşerek bir kavis çizmekte ve Samandağ Kasabası'nın 6 kilometre güneybatısından Doğu Akdeniz'e dökülmektedir.

Asi Nehri, ülkemizin güneyinde yer alan diğer nehirlerin tam tersine bir akış yönünde akmaktadır. Ayrıca kaynağı Türkiye'de olmayıp, döküldüğü yer Türkiye'de olan tek nehir Asi Nehri'dir. Türkiye'deki yağış alanı 1.800 km² olan nehrin akımı çok düzensizdir. Bu akım kış ve ilkbaharda asileşerek nehir yatağını aşmakta ve etrafına zararlar vermektedir. Nehrin 8 m³/saniye olan yıllık ortalama akımı kışın ve ilkbaharda 20-40 m³/sn'ye yaklaşmakta hatta 100 m³/sn'ye kadar yükselebilmektedir. Asi Nehri'nin başka bir özelliği de, mecrası boyunca Karasu Çayı, Afrin Çayı ile Küçük Asi veya Karadere Çayı gibi en önemli kollarının Türkiye topraklarında yer almasıdır.

Nehir Lübnan'da yaklaşık 40 kilometre, Suriye'de 325 kilometre, Türkiye'de ise 88 kilometre akmakta ve toplam uzunluğu 453 kilometre olmaktadır. Nehir üç ayrı ülkeyi kat ederek denize döküldüğünden yıllık ortalama su hacminin tespiti önem taşımakta ancak bu konuda da, kaynaklarda farklı değerler yer almaktadır. Türkiye'de yayınlanan bazı kaynaklarda Asi Nehri'nin yıllık su hacmi 1.200 milyon m³ olarak verilmektedir. Aynı kaynağa göre, Türkiye, bu miktarın % 2'sini Suriye'den almakta; böylece Türkiye'nin payı yıllık ortalama 24 milyon m³ olmaktadır.

Asi Nehri Havzası'nda, farklı proje kademelerinde olmak üzere; DSİ Genel Müdürlüğü tarafından gerçekleştirilen sulama ve içme-kullanma suyu temini projeleri, hidroelektrik enerji üretimi projeleri, havza dışına su transferi projelerinin yanısıra su dengesini önemli ölçüde etkileyen diğer sulamalar

(Halk+KHGM Sulamaları) yer almaktadır.

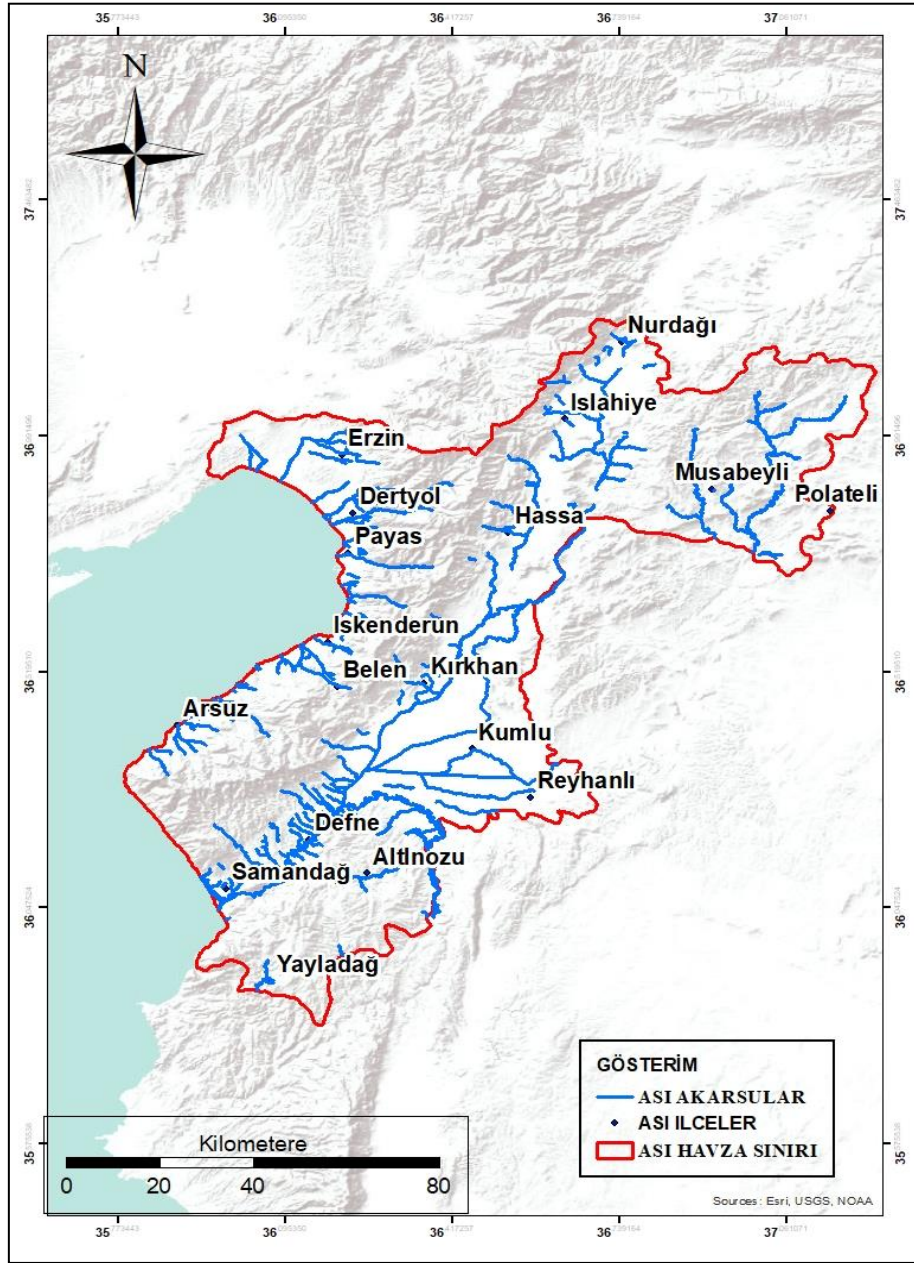
Amik Ovası ismini, doğal olarak oluşmuş olan Amik Gölü'nden almaktadır. Önceki devirlerde gölde biriken suların deşarjı, doğal olarak Antakya'nın hemen membaından Asi Nehrine ulaşmakta idi. Eski Amik Gölü aynası 7.600 ha civarında olup; sık sık olan taşkın zamanlarında bu alanın 20.000 - 52.000 hektara ulaştığı görülmektedir.

Asi Nehri, Lübnan sınırları içindeki Bekaa Vadisinden (Golan Tepeleri) doğarak, vadi içinde 35 km aktıktan sonra, Suriye sınırlarındaki Hama (Homs) Gölüne boşalır. Daha sonra GAP bataklığına yayılıp; Zambakiye mevkiinde Türkiye – Suriye arasında 50 km lik ortak sınırı oluşturarak Eşrefiye Köyü civarında Türkiye sınırlarına girer.

Asi Nehri, Eşrefiye mevkiinden itibaren Türkiye sınırları içerisine girdikten sonra yarım daireye benzer bir yol izleyerek akış yönünü kuzeyden güneybatıya doğru değiştirir. Asi Nehri'ne, Türkiye ile Suriye sınırını teşkil eden kesiminde Beyazçay ve Madenboyu Deresi katılır. Sırasıyla Demirköprü, Kavşut ve yaklaşık 80 km sonra Antakya yakınlarında Küçükasi ile birleşerek Büyükasi Nehri (Asi) adını alır. İki akarsuyun birleştiği noktadan sonra güneybatı yönünde akışa geçerek, 10,0 km sonra Antakya şehri içerisinde kenti ikiye bölerek geçer ve 25,0 km sonra da Samandağı ilçesi (Meydan Köyü) güneyinden Akdeniz'e boşalır.

Bölgede önemli bir yeri olan Amik Gölü'nün drenajını sağlayan Küçük Asi Nehri, Asi Nehri'nin Türkiye'deki tek koludur. Küçük Asi Irmağı'nın yan kolları Karasu, Balıklıgölü Çayı (Muratpaşa Çayı), Bedirge, Cumba Kurutma Kanalı, Höpür, Delibekirli, Karaail, Topboğazı, Bakras, Kavaslı Dereleri ve Afrin Çayı'nın birleşmesi ile oluşur.

Asi Nehri'nin önemli kollarından bir diğeri olan Afrin Çayı, Gaziantep batısındaki Sof Dağları eteklerinden doğar. Yağış alanı 2.764.4 km²'dir. Doğudan gelen Aslanlı su ile birleştikten sonra, Suriye topraklarına geçer; 30 km kadar güneye doğru akarak membaı Türkiye'de olan Sabunçayı ile birleşir. Bir süre daha güneye doğru akan Afrin Çayı, Cebeli Seman Dağı eteklerinden batıya doğru döner; Reyhanlı'nın kuzeyinde tekrar Türk topraklarına girer. Antakya Şehri'nin 10 km kuzeyinde Karasu Çayı ve diğer akarsu ve kanallarla birleşerek Küçük Asi Irmağını oluşturur. Toplam uzunluğu 197 km olan Küçük Asinin 70 km'si Suriye'de, geri kalan 127 km'si de Türkiye'dedir.



Şekil 2: Asi Havzası Ana Nehir Kolları Haritası

5.5. Havzada Arazi Kullanımı

Asi havzasında en çok yer kaplayan toprak grubu 265.641 ha (% 33,68) ile kireçsiz kahverengi orman topraklarıdır. Havzada ikinci büyük toprak grubu ise kahverengi orman toprakları 116.515 ha (% 14,77) alanda yer alır. Havzada üçüncü büyük toprak grubu 99.647 ha (% 12,64) alana sahip alüvyal topraklardır. Havzada KHGM büyük toprak gruplarının dağılımı tabloda verilmiştir.

Tablo 2 Asi Havzası Büyük Toprak Grupları Dağılımı

Büyük Toprak Grubu	Sembol	Alan (Ha)	Dağılım (%)
Alüvyal Topraklar	A	99.647	12,64
Kırmızı Kahverengi Akdeniz Toprakları	E	4.690	0,59
Kırmızımsı Kahverengi Topraklar	F	52.455	6,65
Hidromorfik Topraklar	H	1.068	0,14
Kolüvyal Topraklar	K	81.241	10,30
Kahverengi Orman Toprakları	M	116.515	14,77
Kireçsiz Kahverengi Orman Toprakları	N	265.641	33,68
Alüvyal Sahil Toprakları	S	178	0,02
Kırmızı Akdeniz Toprakları	T	59.283	7,52
Kireçsiz Kahverengi Topraklar	U	163	0,02
Organik Topraklar	O	56.675	7,19
Bazaltik Topraklar	X	3.483	0,44
Büyük Toprak Grubu Dışındaki Alanlar	-	47.594	6,04
Genel Toplam		788.633	100,00

Asi havzasında, havza sınırları içinde kalan arazi varlığı toplam 788.633 ha olarak belirlenmiştir. Arazi kullanım şekli yıldan yıla özellikle sulu tarım alanlarının, kuru tarım alanları aleyhine genişlemesi, yerleşim alanlarının büyümesi, yeni baraj göllerinin havzada önemli yer kaplaması ve artması gibi nedenlerle hızlı bir değişim içerisinde.

Asi havzası sınırları içerisinde kalan Hatay ili için 552.400 ha mevcuttur. Bir başka deyişle havza arazi varlığının % 70'i Hatay ili sınırları içerisinde. TÜİK 2016 verilerine göre Hatay ili arazi varlığı ve 2015 ve 2016 yılları için karşılaştırmalı arazi kullanımını sırasıyla ve Tablo 3'te, arazi kullanımının ilçelere göre dağılımı ise Tablo 4'te verilmiştir.

Tablo 3 Hatay İli Arazi Varlığı

ARAZİ	2016		2017	
	ha	%	ha	%
Tarla Arazisi	160,656	58	159,342	58
Zeytinlik	51,841	18	50,973	18
Meyvecilik Alanı	29,255	11	31,107	11
Sebze Alanı	28,664	11	28,994	11
Bağ Alanı	5,162	2	5,162	2
TOPLAM	275,579		275,578	

Tablo 4 Hatay İli Arazinin Dağılımı

ARAZİNİN NİTELİĞİ	ALANI (Ha)	ORANI (%)
Tarım Arazisi	275,578	50
Mer'a Arazisi	17,205	2
Orman-Funda-Tapusuz-Konut-Diğer Arazi	215,463	40
Su Yüzeyi-Kayaç-Leçelik Alan	44,154	8
TOPLAM	552,400	

6. PROJE AŞAMALARI VE ÇIKTILAR

6.1. Veri Temini Çalışmaları

Havzada meydana gelebilecek taşkınların belirlenebilmesi için uygun verilerle çalışılma zorunluluğu vardır. Asi Havzası Taşkın Yönetim Planı Hazırlanması çalışmaları kapsamında havzanın fiziksel özellikleri ve zaman serileri olarak isimlendirilen meteorolojik - hidrolojik bilgileri uygun formatlarda, yeterli uzunlukta toplanmalarına çalışılmıştır.

Modelleme çalışmalarında ve istatistiki çalışmalarda örnek veri ne kadar uzun ve ne kadar güvenilir olursa, bu örnek veriler ile yapılan çalışmalar bütünü o doğrulukta tahmin edilebileceğinden havzadaki meteorolojik, hidrolojik veriler, havzanın fiziksel özellikleri; büyüklük, uzunluk, eğim, toprak yapısı, toprak kullanımı, havzadaki biriktirme yapıları, bu yapıların özellikleri, işletme kuralları ve geçmişteki işletme sonuçları toplanmıştır.

6.2. Taşkın Riski Ön Değerlendirmesi

Havzadaki bütün nehir ve dereler için:

- Geçmişte yaşanmış taşkınlar,
- Alüvyon sahaları,
- Yerleşim yerleri,
- Mevcut taşkın koruma tesislerinin etkinlikleri,
- Taşkından etkilenmesi beklenen insan sayıları,
- 1 Boyutlu model sonucunda taşkın olan yerler

gibi parametrelerin süperpoze edilmesiyle Taşkın Riski Ön Değerlendirilmesi yapılmıştır.

Havzada yer alan **554** yerleşim biriminin her biri için, akarsu-yerleşim biriminin coğrafik ilişkisi irdelenmiştir. Değerlendirme kapsamında yerleşim biriminin içinden akarsu geçip geçmediği, yerleşim yerleri ile akarsular arasındaki kot ve uzaklık durumları incelenmiştir. Bu kapsamda yerleşim biriminin içinden akarsu geçmiyorsa akarsuya en yakın binanın ve akarsuyun kotu ve akarsuya en yakın bina ile akarsu arasındaki mesafe belirlenmiştir.

Çalışma kapsamında incelenen **554** adet yerleşim birimi için ayrı ayrı değerlendirme yapılarak her noktanın taşkın risk durumu ortaya konulmuştur. Bu değerlendirmeler yapılırken; taşkına sebep olan akarsu üzerinde taşkın kontrol tesisinin varlığı, depolamalı tesisi (baraj, gölet vb.) olup olmadığı, yerleşimlerin alüvyon sahalarına göre durumu, Çok Kriterli Karar Verme (ÇKKV) yöntemiyle yapılan öncelik grupları, yerleşim yerinin nüfusları irdelenmiştir. ÇKKV yöntemi ile, havza bazında taşkını tetikleyebilecek hidrolojik etmenler incelenmiş ve taşkın yaşanma bölgelerinin öncelik gruplarına ayrılmış; havzaya ait taşkın tehlike grupları ve taşkın ön risk haritası oluşturulmuştur. Bu yöntem uygulanırken eğim, bakı, yağış, akarsuya olan uzaklık, arazi kullanımı, toprak grubu ve jeolojik değerlendirme parametreleri göz önünde bulundurulmuştur. İncelenen **554** yerleşim yerinden riskli olanlar tespit edilmiş ve modelleme çalışmaları gerçekleştirilmiştir. İncelenen yerleşim yerlerinden **353** tanesinin riskli olduğu tespit edilmiştir.

Tablo 5 Asi Havzası Yerleşim Değerlendirme Tablosu

İNCELEME KRİTERLERİ	
Alüvyon Alanına Girmeyen Yerleşimler	365
Nüfusu 100'ün Altında Olan Yerleşimler	22
Değerlendirme Kriterlerine Göre Riskli Bulunmayan Yerleşimler	397
Tarihi Taşkın Nedeni ile Riskli Bulunan Yerleşimler	32
Son 3 Kola Göre Riskli Bulunan Yerleşim	130
4373 Sayılı Kanun Kapsamında Bulunan Yerleşimler	93
Alüvyon Sahası İçerisinde Bulunan Yerleşimler	184
Çalışılacak Yerleşim Sayısı	164

6.3. Hidroloji Çalışmaları

- Hidroloji çalışmaları kapsamında Hidrolojik Model (HEC-HMS) ve Klasik Yöntemler ile hidrograflar elde edilmiştir.
- Asi Havzası'nda DSİ ve MGM'den elde edilen veriler ışığında, havzada bulunan AGİ ve MGİ'ler kullanılarak çalışmalar yapılmıştır.
- Hidrolojik modelleme için HEC-HMS yöntemi kullanılmıştır.

6.4. Hidrolik Model Çalışmaları

Asi Havzasındaki hızla büyüyen ve gelişen kentlerimizde yaşayan halk için taşkınlar yüksek risk doğurmaktadır. Kentlerin taşkın riski yüksek bir bölgede yerleşmiş olması, taşkın ve olası büyük kazalar sonucu ortaya çıkması muhtemel zarar riskini her alanda yükseltmektedir. Bu nedenle, Türkiye'de Su Yönetimi Genel Müdürlüğü (SYGM), AB Taşkın Direktifinin gerekliliklerine uygun olarak, Asi Havzası Taşkın Yönetimi Planını hazırlamıştır.

Bu plan kapsamında, Asi Havzası için yapılan taşkın risklerinin değerlendirilmesi ve yönetimine yönelik uygulamalar, Avrupa Birliği'ne üye ülkelerinin 2007/60/EC'ye göre en iyi örnekleri göz önüne alınarak yapılmıştır. Asi Havzası için Taşkın Tehlike ve Risk Haritalarının çıkarılmasında üç farklı senaryoya göre haritalar elde edilmiştir. 50, 100 ve 500 yıllık yinleme aralıklarına göre bulunan debiler modele

sınır değeri olarak girilmiş ve simülasyonlar yapılmıştır. Toplamda **121** ayrı model oluşturulmuştur. Yapılan çalışmalarda taşkın su seviye sonuçlarına göre alanların tehlike ve risk durumları belirlenmiştir. Bu şekilde üretilen Taşkın Tehlike ve Taşkın Risk Haritalarında, hangi bölgelerin tehdit altında olduğuna ait sonuçlar elde edilmiş, ardından bu sonuçlar değerlendirilerek müdahale kapasite analizi ve taşkın risk analizi yapılmıştır.

6.5. Taşkın Derinlik ve Tehlike Haritaları

6.5.1. Harita Çalışmaları

Taşkın riski taşıdığı değerlendirilen dere yataklarında 1B Hidrolik Modellemelerin gerçekleştirilebilmesi için kesitler alınmıştır.

1B Hidrolik Modelleme için belirlenen dereler (Horton Strahler ile belirlenen en yüksek mertebeye sahip 3 kol, 4373 Sayılı Kanun Kapsamındaki dereler, yerleşimler için riskli bulunan dereler) üzerinden kesitler alınmıştır.

Hidrolik modelleme yapılacak dere kolları üzerinden;

- Her 2000 m aralıkta, dere yatağını temsil edecek en az 1 kesit,
- Yerleşim yerlerinden ikisi dere güzergâhlarının başında ve sonunda olmak üzere en az 3 kesit,
- Nüfusu 2000'in üzerinde olan yerleşim yerlerinden her 250 metrede en az 1 kesit,
- Kesit daralması, kesit genişlemesi, geçiş yapıları, su biriktirme yapıları, su çevirme yapıları, eğim değişikliği vb. mücbir noktalardan 1'er kesit,
- Köprü ve menfez gibi yapıların röleveleri

olmak üzere, Asi Havzası'nda kesitler alınmıştır.

6.5.2. Hidrolik Model Çalışmaları

- Taşkın Riski Ön Değerlendirmesi ve 1B modelleme sonucunda 2B hidrolik model yapılmasına karar verilen yerler için mevcut halihazır haritalar ve araziden gelen dere enkesit okumalarına imar planları kullanılarak binaların da eklenmesiyle bütünleşik bir Sayısal Yükseklik Modeli (SYM) oluşturulmuştur.
- Dere yataklarının üzerindeki köprü, menfez vb. sanat yapıları ile memba ve mansap sınır şartlarının programa girdi olarak verilmesiyle 2B hidrolik modelleme yapılarak taşkın yayılım alanları, su derinlikleri ve su hızları elde edilmiştir.

Havza genelinde 55 adet 1B, 66 adet 2B model hazırlanmıştır (Bir model birden çok riskli yerleşim yerini içermektedir). Örnek olarak Antakya'ya ait 500 yıllık taşkın tekerrür debisine ait taşkın derinlik ve tehlike derecelerini gösteren haritalar aşağıda verilmiştir. Proje kapsamında hazırlanmış olan Taşkın Tehlike Haritaları "Taşkın Tehlike Haritaları ve Taşkın Risk Haritaları" kitabında rapora ek olarak sunulmaktadır.

6.6. Taşkın Risk Haritalarının Hazırlanması

Taşkın risk değerlendirmesi, taşkın olası en olumsuz etkilerinin analizidir. Taşkın riski ve hasarının değerlendirilmesinin temel amacı; insan güvenliği, taşkın alanlarındaki çevresel özelliklerin bakımı için taşkın önleme kararlarının desteklenmesi, kamu ve özel sektör altyapısında ticari ve diğer ekonomik faaliyetlerde hasarın önlenmesidir. Taşkın tehlikesinden olası riske (tehlike ve sonuçları) geçiş, en riskli alanların hangilerinin olduğuna ve alınacak tedbirlerin neler olduğuna karar verilmesine olanak sağlamaktadır.

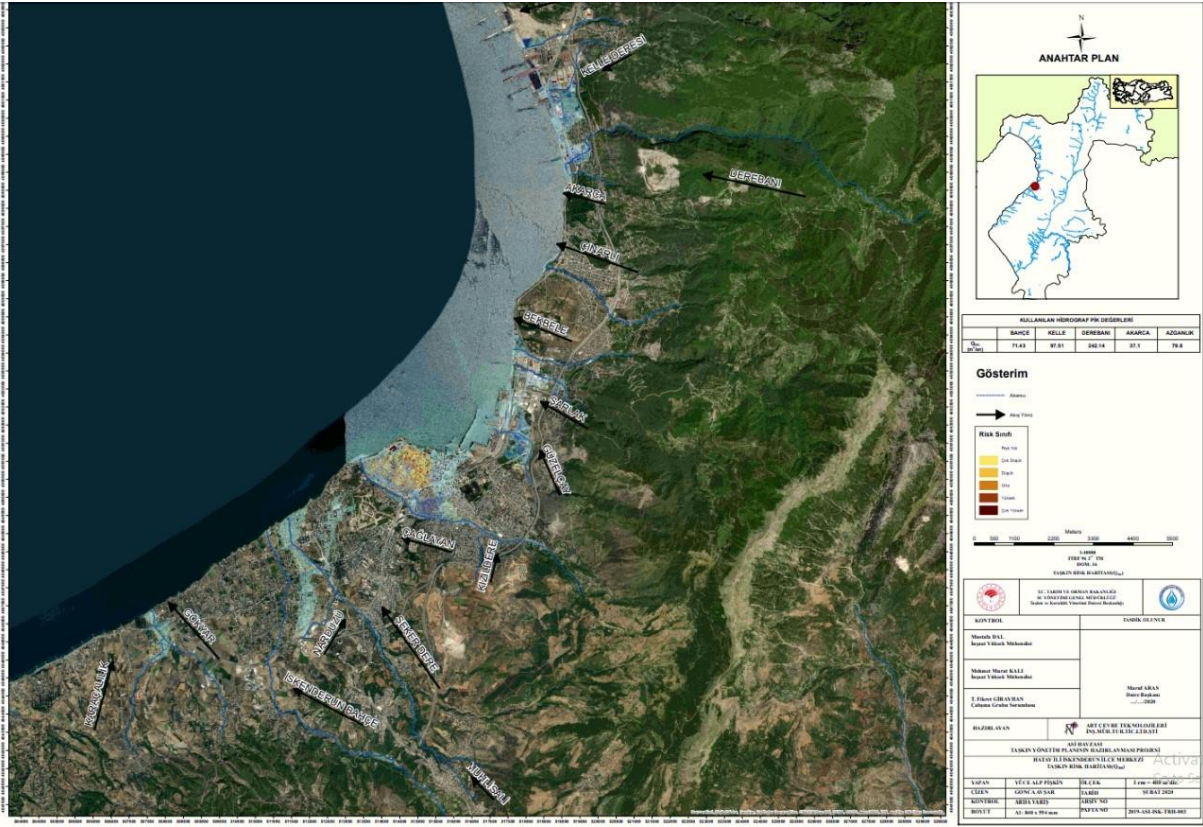
Taşkın risk değerlendirmesi çerçevesinde aşağıdaki unsurlar seçilmiştir:

- Taşkından Etkilene Nüfus,
- Taşkın Nedeniyle Binalarda ve Eşyalarda Oluşan Hasar,
- Etkilene Stratejik Yapılar ve Altyapı Tesisleri,
- Toplam Taşkın Etkileri.

Her üç yinleme periyodunda (Q₅₀, Q₁₀₀, Q₅₀₀) taşkın olan bir yer için “Taşkın Derinlik Haritaları” kullanılarak;

- Taşkından etkilene nüfus haritaları (3 adet),
- Taşkın ekonomik zarar haritaları (3 adet),
- Taşkın risk haritaları (Birleştirilmiş etki) (3 adet),

olmak üzere toplam 9 adet harita üretilmiştir. Muğla il merkezine ait 500 yıllık taşkın tekerrür debisine ait haritalar örnek olarak aşağıda verilmiştir. Proje kapsamında hazırlanmış olan bütün Taşkın Risk Haritaları “Taşkın Tehlike Haritaları ve Taşkın Risk Haritaları” kitabında rapora ek olarak sunulmaktadır.



Şekil 7: İskenderun Taşkın Risk Haritası (Q500)

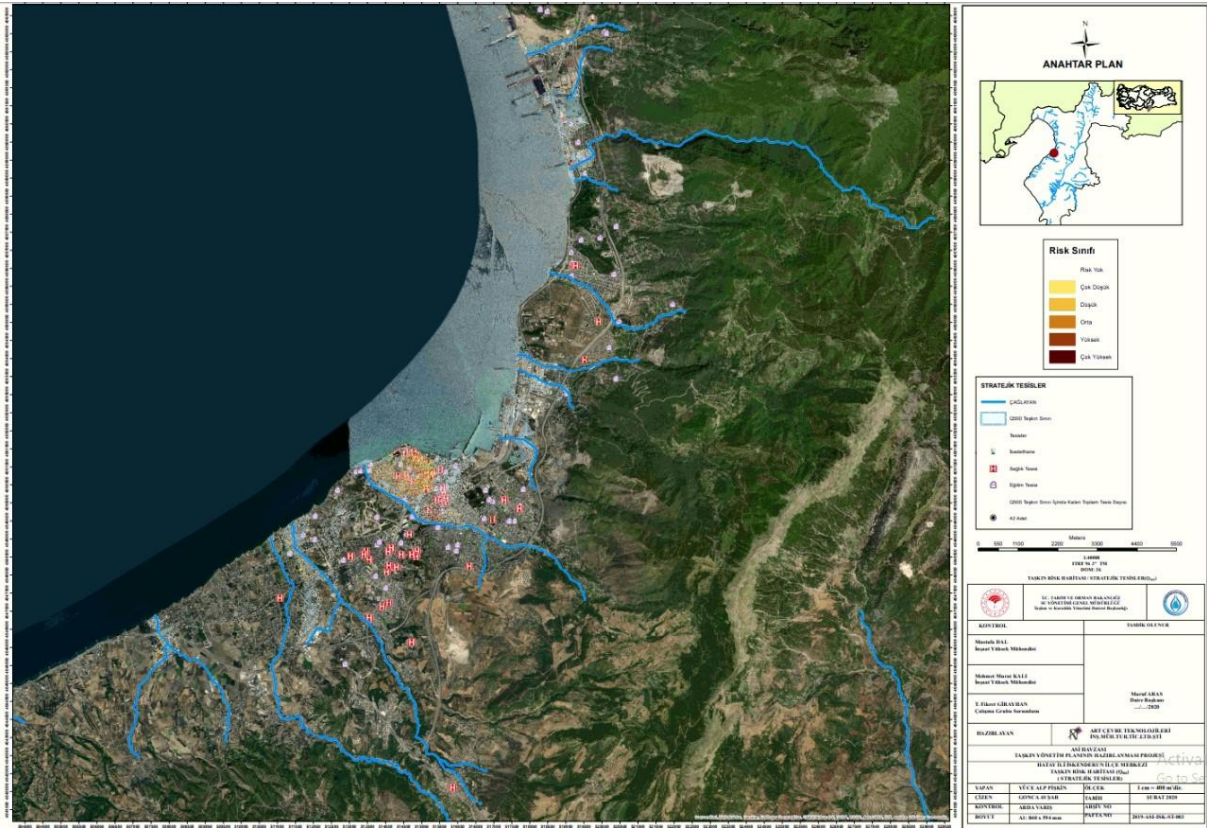
6.6.1. Müdahale Kapasite Analizi

Taşkın Yönetim Planının temel amacı; taşkına maruz bölgelerdeki taşkın tehlikelerini önlemek ve gelecekte inşası çok maliyetli olacak taşkın kontrol tesislerinin inşası gereksinimini önceden ortadan kaldırmaktır. Ayrıca bu plan ile taşkına maruz bölgelerdeki olası can ve mal kayıplarının azaltılması ve taşkın sırasında kamunun acil durum müdahale ihtiyacının önemli ölçüde azaltılması hususunda fayda sağlanacaktır. Bu ihtiyacın taşkın öncesi koruma ve önleme çalışmalarıyla her ne kadar azaltılması mümkünse de, tümüyle ortadan kaldırılması mümkün değildir. Bu nedenle, bir yandan taşkın riski azaltılıp önlenirken, bir yandan da olası taşkınlar için aşağıdaki özetlendiği şekilde müdahale kapasitesinin sürekli olarak geliştirilmesi gerekmektedir.

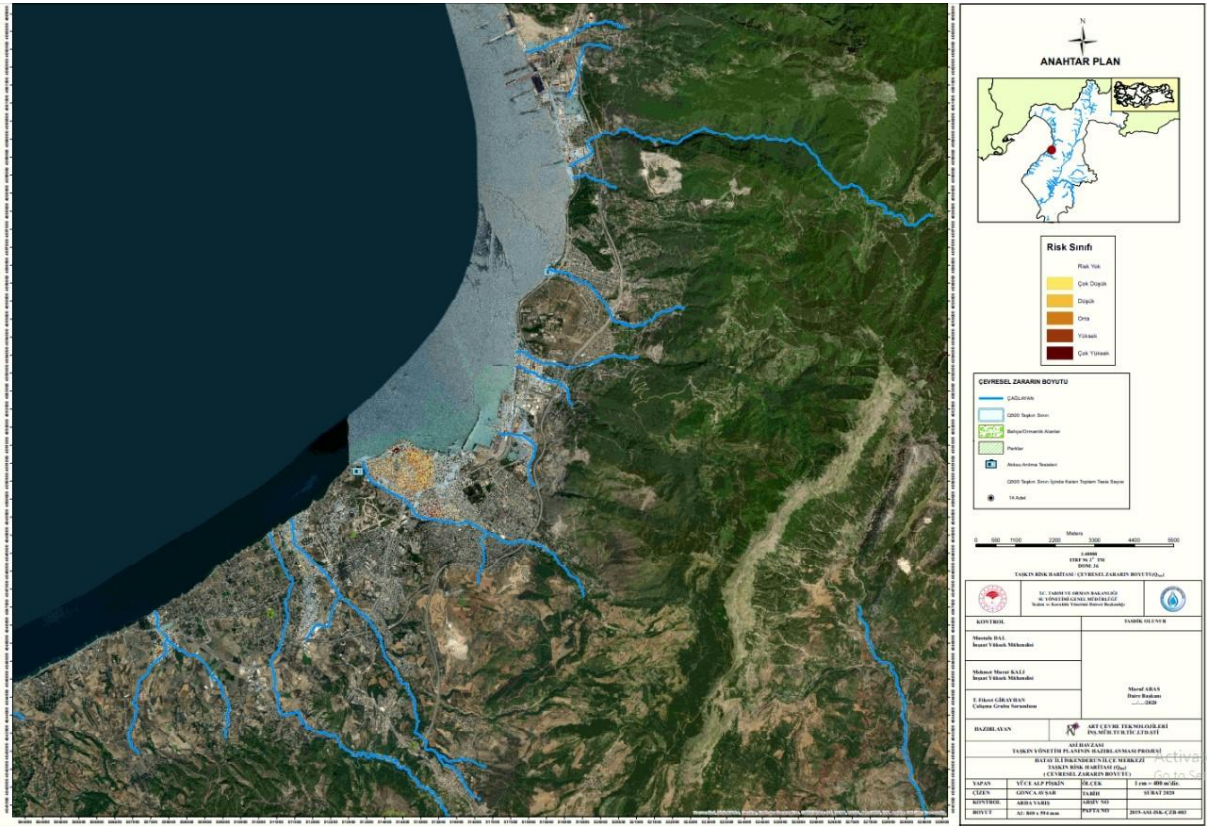
Tablo 6 Taşkın müdahale kapasite haritalarının (Taşkından Korunma ve Erken Uyarı Göstergeleri Haritası, Tahliye Yolları ve Barınma Haritası, Tahliye Haritası, Stratejik Tesisler Haritası) hazırlanması ve değerlendirmesinde kullanılan sınıflandırma ve kriterler

Sınıflandırma	Alt Sınıflandırma Haritaları	Haritalama ve Değerlendirme Parametreleri
Kapasite (Müdahale ve Taşkınla Baş Edebilme Durumu)	1. Taşkın Kontrol Yapıları ve Erken Uyarı	Mevcut ve inşaat halindeki Taşkından Korunma Yapıları, Hidro-meteorolojik Gözlem Ağı, Siren, Haberleşme ve Yerel Medya Araçları, Kum Torbası Hazırlama Alanları.
	2. Tahliye	Tahliye Bölgeleri, İnsan ve Hayvanlar için Açık ve Kapalı Toplanma Alanları, Acil Durum Ulaşım Yolları
	3. Acil Durum Tesis ve Hizmetleri	Hastaneler, Okul Binaları, İtfaiye İstasyonları, Karakollar, Fırınlr, Kuru Depolar, Soğuk Hava Depoları, Bazı Kamu Yapıları, Stadyum gibi Tesisler ile Ana Ulaşım Yolları, Ulaşım Türlerinin Kesiştiği İstasyonlar, Köprüler, Tüneller, Enerji Transfer İstasyonları, Su Depoları
	4. Enkaz ve Geri Dönüşüm Alanları	Terk edilmiş Maden ve Taş Ocakları, vb. Enkaz ve Atık Depolamaya ve Geri Dönüşüm çalışması yapmaya uygun yerler.

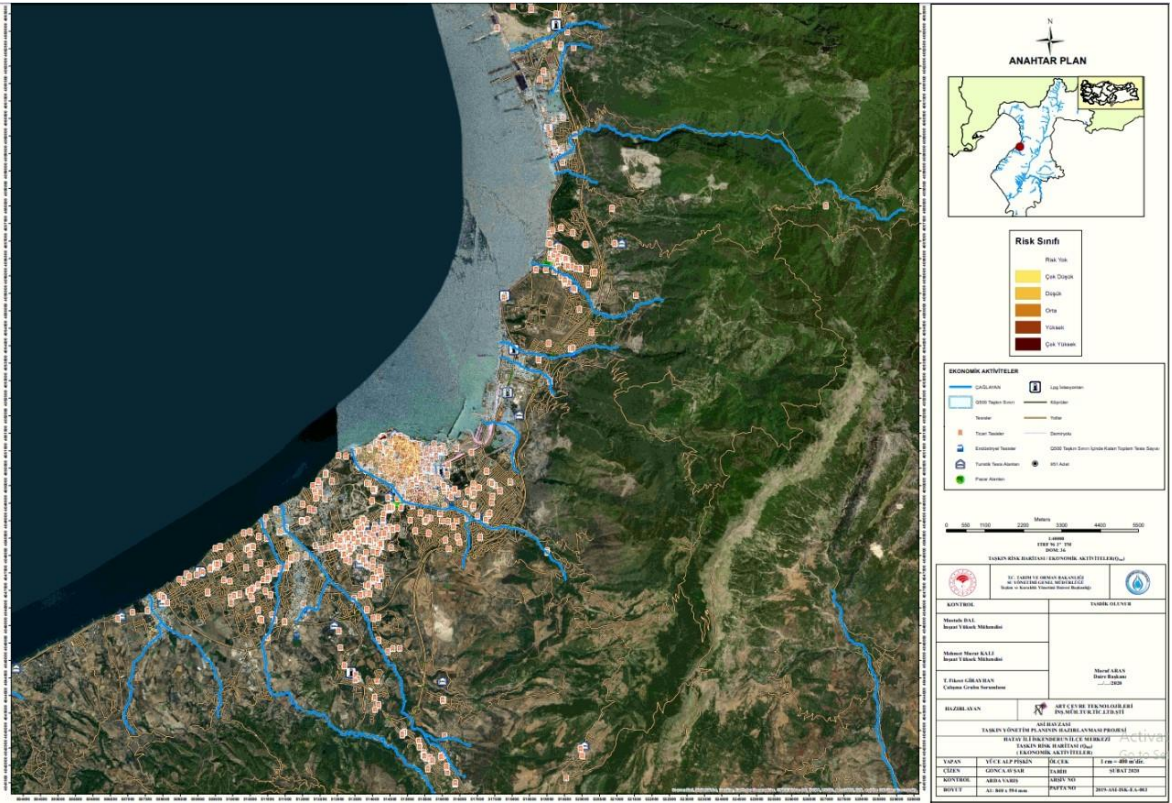
Taşkın önlemlerinin alınabilmesi amacıyla her bir bölgede stratejik tesisler, çevresel etki ve ekonomik aktivite haritaları 50,100 ve 500 yıllık taşkın tekerrür debileri için hazırlanmıştır. Aynı zamanda 500 yıllık taşkın tekerrür debisine göre tahliye planı hazırlanmıştır. Bu sayede olası taşkınlar durumunda etkiye maruz kalabilecek stratejik tesisler, çevresel öğeler ve ekonomik aktivite haritaları ortaya konmuş ve aynı zamanda bir tahliye planı hazırlanmıştır. İskenderun için hazırlanmış olan haritalar aşağıda sunulmuştur.



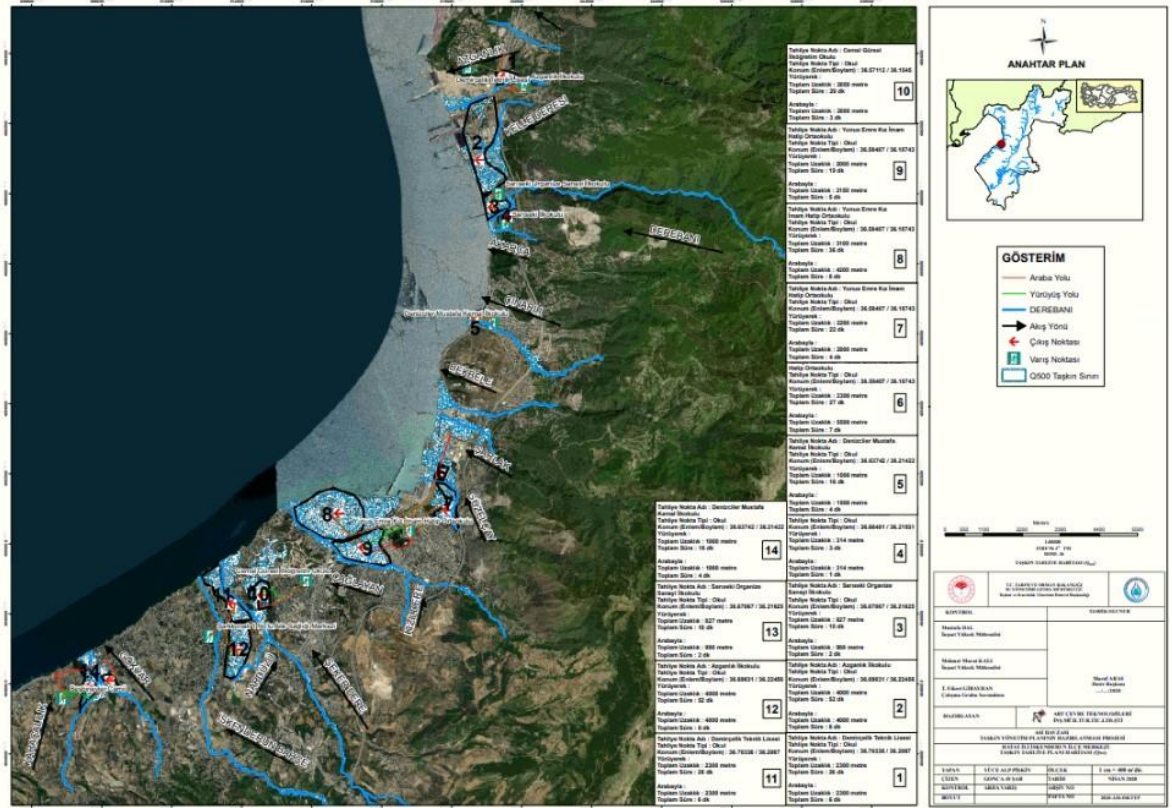
Şekil 8: İskenderun Stratejik Tesisler Haritası (Q500)



Şekil 9: İskenderun Çevresel Etki Haritası (Q500)



Şekil 10: İskenderun Ekonomik Aktivite Haritası (Q500)



Şekil 11: İskenderun Tahliye Planı Haritası

6.6.2. Taşkın Riski Altında Olan Alanları Önceliklendirme

Tehlike tanımlaması ve analizinin uygulanmasının amacı, ölüm veya yaralanma durumlarına yol açabilme potansiyeline sahip bütün tehlikelerin ayrıntılı ve sistematik olarak tanımlanması ve kaydedilmesini düzenlemektir. Ayrıca, tehlike tanımlaması ve analiz işlemi, uygulanacak tedbirlerin tanımlanmasının temelini oluşturacaktır.

Riski, ekonomik zararın beklenen yıllık değeri ya da farklı niteliklerin ağırlıklı toplamı olarak tanımlamak seçeneklerin sıralamaya sokulmasını büyük ölçüde kolaylaştırır.

Bir yerleşim yeri için risk değerlendirmesindeki temel hedefler şunlardır:

- Koruyucu tedbirlerin, halk/çalışanlar ve çevre açısından güvenlik ve sağlıklarının hangi derecede sağlandığının kanıtlanabilir biçimde belirlenmesi,
- Güvenlik gereksinimlerine uygunluğun doğrulanması,
- Taşkın olması durumunda bunun, mal, can ve çevreye olası etkilerinin belirlenmesi,
- Taşkınların nasıl izlenip değerlendirileceğinin belirlenmesi,
- Mümkünse taşkınların nasıl kontrol altına alınabileceğinin tespit edilmesidir.

Literatür ve uygulamada iki temel risk analizi yöntemi mevcuttur. Bunlar, nicel ve nitel yöntemlerdir. Nicel risk analizi, riski hesaplarırken sayısal yöntemlere başvurur. Bu yöntemde tehdidin gerçekleşme olasılığı, tehdidin etkisi gibi değerlere sayısal değerler verilir ve bu değerler matematiksel ve mantıksal metotlar ile işlenerek risk değeri bulunur.

Diğer bir ifadeyle; nicel risk analizinin temel formülü şöyledir:

$$\text{Risk} = \text{Tehditin Gerçekleşme Olasılığı} \times \text{Tehditin Etkisi}$$

Diğer temel risk analizi yöntemi ise nitel risk analizidir. Nitel risk analizinde risk hesaplanırken ve ifade edilirken sayısal değerler yerine "yüksek" ve "çok yüksek" gibi tanımlayıcı değerler kullanılır. Asi Havzası Taşkın Yönetim Planının hazırlanmasında kullanılan yöntem en sık kullanılan yaklaşımlardan biri olan nitel analiz ve L-tipi risk değerlendirme karar matrisidir (Risk Assessment Decision Matrix). Bu matris, ABD Askeri standardı "MIL_STD_882-D" olarak da bilinmektedir. Bu sistem güvenlik program gereksinimini karşılamak amacıyla geliştirilmiştir. Matris diyagramları iki veya daha fazla değişken arasındaki ilişkiyi analiz etmekte kullanılan bir değerlendirme aracıdır. 5x5 Matris diyagramı (L-Tipi Matris) özellikle sebep-sonuç ilişkilerinin değerlendirilmesinde kullanılır. Bu metot basit olması dolayısıyla tek başına risk analizi yapmak zorunda olan analistler için idealdir ancak değişik süreçler içeren veya birbirinden çok farklı akım şemasına sahip işlerin hepsi için tek başına yeterli değildir. Bu metot ile öncelikle bir olayın gerçekleşme olasılığı ile gerçekleşmesi halinde sonucunun derecelendirilmesi ve ölçümü yapılır. Risk skoru, olasılık ve etki derecesinin çarpımından hesaplanabilir:

$$\text{"Risk Skoru} = \text{Taşkın Gerçekleşme Olasılığı} \times \text{Taşkından Etkilenme Şiddeti"}$$

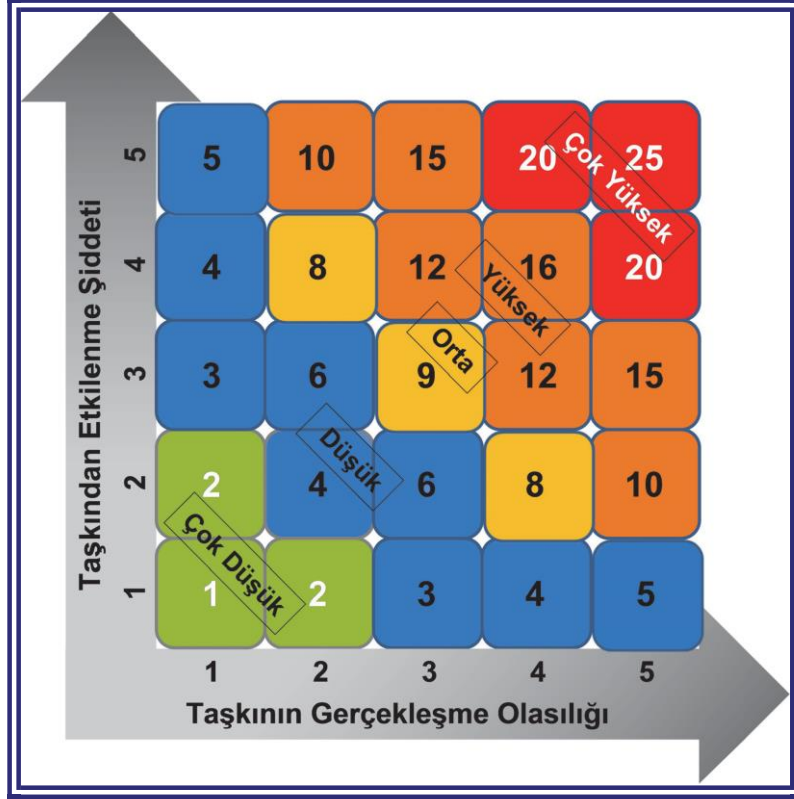
Tablo 7 Tehlike Frekans/Tekerrür Kategorileri

Tanım	Frekans (Olaylar / Yıl)
Çok Yüksek	$\% 1,0 < F$
Yüksek	$\% 0,5 < F \leq \% 1,0$ (100 yılda 1)
Orta	$\% 0,2 < F \leq \% 0,5$ (200 yılda 1)
Düşük	$\% 0,1 < F \leq \% 0,2$ (500 yılda 1)
Çok Düşük	$F \leq \% 0,1$ (1000 yılda 1)

Tablo 8 Farklı Risk Kategorilerinde Taşkından Etkilenme Şiddetleri ve Risk Göstergeleri

SINIF	TAŞKINDAN ETKİLENME ŞİDDETİ				
	ÇOK DÜŞÜK (1 - 2)	DÜŞÜK (3 - 6)	ORTA (7 - 9)	YÜKSEK (10 - 19)	ÇOK YÜKSEK (20 - 25)
SAĞLIK (Etkilenebilecek Kişi Sayısı, Sağlık, Sosyal/Toplumsal vb. Kritik Tesis Adedi)	Kişi Sayısı $\leq 5,000$ veya Sosyal Tesis (adet) ≤ 40 veya Kritik Tesis (adet) ≤ 20 veya Etkilenen Nüfus Yoğunluğu ≤ 40	$5,001 \leq$ Kişi Sayısı $\leq 10,000$ veya $41 \leq$ Sosyal Tesis (adet) ≤ 100 veya $21 \leq$ Kritik Tesis (adet) ≤ 50 veya $41 \leq$ Etkilenen Nüfus Yoğunluğu ≤ 100	$10,001 \leq$ Kişi Sayısı $\leq 15,000$ veya $101 \leq$ Sosyal Tesis (adet) ≤ 150 veya $51 \leq$ Kritik Tesis (adet) ≤ 75 veya $101 \leq$ Etkilenen Nüfus Yoğunluğu ≤ 150	$15,001 \leq$ Kişi Sayısı $\leq 30,000$ veya $151 \leq$ Sosyal Tesis (adet) ≤ 300 veya $75 \leq$ Kritik Tesis (adet) ≤ 150 veya $151 \leq$ Etkilenen Nüfus Yoğunluğu ≤ 300	Kişi Sayısı $\geq 30,001$ veya Sosyal Tesis (adet) ≥ 301 veya Kritik Tesis (adet) ≥ 151 veya Etkilenen Nüfus Yoğunluğu ≥ 301
ÇEVRE (Etkilenebilecek Korunan ve Yeşil Alanlar ile Kirlilik Kaynaklarının Sayısı)	Korunan Alan (Ha) ≤ 80 veya Yeşil Alan (Ha) ≤ 40 veya Kirlilik Kaynağı (adet) ≤ 40	$81 \leq$ Korunan Alan (Ha) ≤ 200 veya $41 \leq$ Yeşil Alan (Ha) ≤ 100 veya $41 \leq$ Kirlilik Kaynağı (adet) ≤ 100	$201 \leq$ Korunan Alan (Ha) ≤ 300 veya $101 \leq$ Yeşil Alan (Ha) ≤ 150 veya $101 \leq$ Kirlilik Kaynağı (adet) ≤ 150	$301 \leq$ Korunan Alan (Ha) ≤ 600 veya $151 \leq$ Yeşil Alan (Ha) ≤ 300 veya $151 \leq$ Kirlilik Kaynağı (adet) ≤ 300	Korunan Alan (Ha) ≥ 601 veya Yeşil Alan (Ha) ≥ 301 veya Kirlilik Kaynağı (adet) ≥ 301
KÜLTÜREL MİRAS (Etkilenebilecek Kültürel Varlıkların Sayısı)	Kültürel Varlık (adet) ≤ 1	$2 \leq$ Kültürel Varlık (adet) ≤ 3	$4 \leq$ Kültürel Varlık (adet) ≤ 5	$6 \leq$ Kültürel Varlık (adet) ≤ 9	Kültürel Varlık (adet) ≥ 10
EKONOMİ (Etkilenebilecek Ekilebilir Alan, Yol Uzunluğu, Şahsi Mülk, vb. Ekonomik Öğelerin Sayısı)	Mülk (adet) ≤ 750 veya Ekilebilir Alan (Ha) ≤ 90 veya Ekonomik Öğe (adet) ≤ 90 veya Yol Uzunluğu (km) ≤ 20	$751 \leq$ Mülk (adet) ≤ 1.750 veya $91 \leq$ Ekilebilir Alan (Ha) ≤ 180 veya $91 \leq$ Ekonomik Öğe (adet) ≤ 180 veya $21 \leq$ Yol Uzunluğu (km) ≤ 50	$1.751 \leq$ Mülk (adet) ≤ 2.500 veya $181 \leq$ Ekilebilir Alan (Ha) ≤ 270 veya $181 \leq$ Ekonomik Öğe (adet) ≤ 270 veya $51 \leq$ Yol Uzunluğu (km) ≤ 75	$2.501 \leq$ Mülk (adet) ≤ 5.000 veya $271 \leq$ Ekilebilir Alan (Ha) ≤ 600 veya $271 \leq$ Ekonomik Öğe (adet) ≤ 600 veya $76 \leq$ Yol Uzunluğu (km) ≤ 150	Mülk (adet) $\geq 5,001$ veya Ekilebilir Alan (Ha) ≥ 601 veya Ekonomik Öğe (adet) ≥ 601 veya Yol Uzunluğu (km) ≥ 151

Risk puanlaması, taşkın etki şiddeti ile taşkın tehlikenin oluşma ihtimalinin (Q_{50} , Q_{100} ve Q_{500}) birlikte değerlendirilmesiyle ilgilidir. Risk değerlendirme metodlarından karar matrisi bu aşamada yapılabilir. Basit bir risk matrisine göre, olay, acil durum veya afet yönetimi (yönetilemez) kabul edilemez olan yüksek risklerin mutlaka azaltılıp kabul edilebilir bir seviyeye indirilerek yönetilebilir bir hale getirilmesi gerekir. Aşağıdaki şekilde risk düzeyi matrisini ve kabul edilebilirlik bölgelerini göstermektedir.



Şekil 12: Risk Derecelendirmesinde kullanılan L tipi Matris.

Risklerin önceliklendirilebilmesi için, her tehlike yukarıdaki matris bazında değerlendirilmelidir. Yukarıda belirtilen esaslara göre Asi Havzası Taşkın Yönetim Planı için mevcut olan taşkın risklerin değerlendirilmesi ve derecelendirilmesi aşağıdaki tablolarda özetlenmiştir.

Tablo 9 Taşkın Alanlarının Sağlık Ögelerine Göre Puanlaması

SAĞLIK ÖGELERİ		YERLEŞİM	Q ₅₀ TAŞKIN ALANI	Q ₁₀₀ TAŞKIN ALANI	Q ₅₀₀ TAŞKIN ALANI
İNSAN SAĞLIĞI	ETKİLENEKİ KİŞİ SAYISI	Altınözü (Merkez)	Çok Düşük (1)	Çok Düşük (1)	Çok Düşük (1)
		Antakya (Merkez)	Orta (13)	Yüksek (17)	Çok Yüksek (23)
		Antakya İlçesi Bohşin Mahallesi	Çok Düşük (2)	Çok Düşük (2)	Çok Düşük (2)
		Antakya İlçesi Madenboyu Mahallesi	-	Çok Düşük (1)	Çok Düşük (1)
		Antakya İlçesi Meydan Mahallesi	Çok Düşük (1)	Çok Düşük (1)	Çok Düşük (1)
		Antakya İlçesi Tanışma Mahallesi	Çok Düşük (1)	Çok Düşük (1)	Çok Düşük (1)
		Antakya İlçesi Toygarlı Mahallesi	Çok Düşük (1)	Çok Düşük (1)	Çok Düşük (1)
		Arsuz (Merkez)	Çok Düşük (1)	Çok Düşük (1)	Çok Düşük (1)
		Dörtyol (Merkez)	Çok Düşük (2)	Çok Düşük (2)	Çok Düşük (2)
		Erzin (Merkez)	Çok Düşük (2)	Çok Düşük (2)	Çok Düşük (2)
		İskenderun (Merkez)	Düşük (8)	Düşük (8)	Orta (10)
		Kırıkhan (Merkez)	Çok Düşük (1)	Çok Düşük (1)	Çok Düşük (1)
		Kırıkhan İlçesi Camuzkışlası Mahallesi	Çok Düşük (1)	Çok Düşük (1)	Çok Düşük (1)
		Reyhanlı (Merkez)	Çok Düşük (3)	Çok Düşük (3)	Çok Düşük (3)
		Reyhanlı İlçesi Fevzipaşa Mahallesi	Çok Düşük (1)	Çok Düşük (1)	Çok Düşük (1)
		Reyhanlı İlçesi Karasüleymanlı Beldesi ve Kumlu İlçesi	Çok Düşük (2)	Çok Düşük (2)	Çok Düşük (2)
		Samandağ (Merkez)	Düşük (5)	Düşük (7)	Düşük (8)
		Samandağ İlçesi Değirmenbaşı Mahallesi	-	Çok Düşük (1)	Çok Düşük (1)
		Samandağ İlçesi Karaçay Mahallesi	Çok Düşük (1)	Çok Düşük (1)	Çok Düşük (1)
		Samandağ İlçesi Tomruksuyu Mahallesi	Çok Düşük (1)	Çok Düşük (1)	Çok Düşük (1)
		Yayladağı (Merkez)	Çok Düşük (1)	Çok Düşük (1)	Çok Düşük (1)
		Hassa İlçesi Akbez Mahallesi	Çok Düşük (1)	Çok Düşük (1)	Çok Düşük (1)
		İslahiye İlçesi Altınözüm ve Yeşilyurt Beldeleri	Çok Düşük (1)	Çok Düşük (1)	Çok Düşük (1)
	İslahiye (Merkez)	Çok Düşük (1)	Çok Düşük (1)	Çok Düşük (1)	
	Nurdağı (Merkez)	Çok Düşük (1)	Çok Düşük (1)	Çok Düşük (1)	
	NÜFUS YOĞUNLUĞU (Ort.) (Kişi / ha)	Altınözü (Merkez)	Çok Düşük (2)	Çok Düşük (2)	Çok Düşük (2)
		Antakya (Merkez)	Çok Düşük (1)	Çok Düşük (2)	Çok Düşük (2)
		Antakya İlçesi Bohşin Mahallesi	Çok Düşük (1)	Çok Düşük (1)	Çok Düşük (1)
		Antakya İlçesi Madenboyu Mahallesi	Çok Düşük (1)	Çok Düşük (1)	Çok Düşük (1)
		Antakya İlçesi Meydan Mahallesi	Çok Düşük (1)	Çok Düşük (1)	Çok Düşük (1)
		Antakya İlçesi Tanışma Mahallesi	Çok Düşük (1)	Çok Düşük (4)	Çok Düşük (4)
		Antakya İlçesi Toygarlı Mahallesi	Çok Düşük (5)	Çok Düşük (4)	Çok Düşük (4)

SAĞLIK ÖGELERİ	YERLEŞİM	Q ₅₀ TAŞKIN ALANI	Q ₁₀₀ TAŞKIN ALANI	Q ₅₀₀ TAŞKIN ALANI	
İNSAN SAĞLIĞI	Arsuz (Merkez)	Çok Düşük (1)	Çok Düşük (1)	Çok Düşük (1)	
	Dörtyol (Merkez)	Çok Düşük (2)	Çok Düşük (1)	Çok Düşük (1)	
	Erzin (Merkez)	Çok Yüksek (13)	Çok Yüksek (15)	Çok Yüksek (13)	
	İskenderun (Merkez)	Çok Düşük (2)	Çok Düşük (2)	Çok Düşük (2)	
	Kırıkhan (Merkez)	Çok Düşük (1)	Çok Düşük (1)	Çok Düşük (1)	
	Kırıkhan İlçesi Camuzkışlası Mahallesi	Çok Düşük (1)	Çok Düşük (1)	Çok Düşük (1)	
	Reyhanlı (Merkez)	Çok Düşük (1)	Çok Düşük (1)	Çok Düşük (1)	
	Reyhanlı İlçesi Fevzipaşa Mahallesi	Çok Düşük (1)	Çok Düşük (1)	Çok Düşük (1)	
	Reyhanlı İlçesi Karasüleymanlı Beldesi ve Kumlu İlçesi	Çok Düşük (1)	Çok Düşük (1)	Çok Düşük (1)	
	Samandağ (Merkez)	Çok Düşük (1)	Çok Düşük (1)	Çok Düşük (1)	
	Samandağ İlçesi Değirmenbaşı Mahallesi	Çok Düşük (1)	Çok Düşük (1)	Çok Düşük (1)	
	Samandağ İlçesi Karaçay Mahallesi	Çok Düşük (3)	Çok Düşük (3)	Çok Düşük (1)	
	Samandağ İlçesi Tomruksuyu Mahallesi	Çok Düşük (1)	Çok Düşük (1)	Çok Düşük (1)	
	Yayladağı (Merkez)	Çok Düşük (1)	Çok Düşük (1)	Çok Düşük (1)	
	Hassa İlçesi Akbez Mahallesi	Çok Düşük (1)	Çok Düşük (1)	Çok Düşük (1)	
	Islahiye İlçesi Altınüzüm ve Yeşilyurt Beldeleri	Çok Düşük (1)	Çok Düşük (3)	Çok Düşük (4)	
	Islahiye (Merkez)	Orta (6)	Orta (8)	Çok Düşük (3)	
	Nurdağı (Merkez)	Çok Düşük (1)	Çok Düşük (1)	Çok Düşük (1)	
	ETKİLENEBİLİR SOSYAL / TOPLUMSAL ÖĞE SAYISI	Altınözü (Merkez)	Orta (1)	Orta (1)	Orta (1)
		Antakya (Merkez)	Orta (1)	Orta (1)	Yüksek (2)
Antakya İlçesi Bohşin Mahallesi		-	-	-	
Antakya İlçesi Madenboyu Mahallesi		-	Orta (1)	Orta (1)	
Antakya İlçesi Meydan Mahallesi		-	-	-	
Antakya İlçesi Tanışma Mahallesi		-	-	Orta (1)	
Antakya İlçesi Toygarlı Mahallesi		-	-	-	
Arsuz (Merkez)		-	-	-	
Dörtyol (Merkez)		-	Orta (1)	Orta (1)	
Erzin (Merkez)		-	-	-	
İskenderun (Merkez)		Orta (1)	Orta (1)	Yüksek (2)	
Kırıkhan (Merkez)		-	-	-	
Kırıkhan İlçesi Camuzkışlası Mahallesi		-	-	-	
Reyhanlı (Merkez)		Orta (1)	Orta (1)	Orta (1)	
Reyhanlı İlçesi Fevzipaşa Mahallesi		-	-	-	
Reyhanlı İlçesi Karasüleymanlı Beldesi ve Kumlu İlçesi		Orta (1)	Orta (1)	Orta (1)	
Samandağ (Merkez)		Orta (1)	Orta (1)	Orta (1)	

SAĞLIK ÖĞELERİ		YERLEŞİM	Q ₅₀ TAŞKIN ALANI	Q ₁₀₀ TAŞKIN ALANI	Q ₅₀₀ TAŞKIN ALANI
İNSAN SAĞLIĞI		Samandağ İlçesi Değirmenbaşı Mahallesi	-	-	-
		Samandağ İlçesi Karaçay Mahallesi	-	-	-
		Samandağ İlçesi Tomruksuyu Mahallesi	-	-	-
		Yayladağı (Merkez)	-	-	-
		Hassa İlçesi Akbez Mahallesi	Orta (1)	Orta (1)	Orta (1)
		Islahiye İlçesi Altınüzüm ve Yeşilyurt Beldeleri	-	-	Orta (1)
		Islahiye (Merkez)	-	-	-
		Nurdağı (Merkez)	Orta (1)	Orta (1)	Orta (1)
	ETKİLENEKİRİTİK TESİS SAYISI	Altınözü (Merkez)	-	-	-
		Antakya (Merkez)	Düşük (1)	Düşük (1)	Düşük (1)
		Antakya İlçesi Bohşin Mahallesi	-	-	-
		Antakya İlçesi Madenboyu Mahallesi	-	-	-
		Antakya İlçesi Meydan Mahallesi	-	-	-
		Antakya İlçesi Tanışma Mahallesi	-	-	-
		Antakya İlçesi Toygarlı Mahallesi	-	-	-
		Arsuz (Merkez)	-	-	-
		Dörtüyük (Merkez)	Düşük (1)	Düşük (1)	Düşük (1)
		Erzin (Merkez)	-	Düşük (1)	Düşük (1)
		İskenderun (Merkez)	Düşük (1)	Orta (2)	Orta (2)
		Kırıkhan (Merkez)	-	-	-
		Kırıkhan İlçesi Camuzkışlası Mahallesi	-	-	-
		Reyhanlı (Merkez)	Düşük (1)	Düşük (1)	Düşük (1)
		Reyhanlı İlçesi Fevzipaşa Mahallesi	-	-	-
		Reyhanlı İlçesi Karasüleymanlı Beldesi ve Kumlu İlçesi	Düşük (1)	Düşük (1)	Düşük (1)
		Samandağ (Merkez)	-	-	-
		Samandağ İlçesi Değirmenbaşı Mahallesi	-	-	-
		Samandağ İlçesi Karaçay Mahallesi	-	-	-
		Samandağ İlçesi Tomruksuyu Mahallesi	-	-	-
		Yayladağı (Merkez)	-	-	-
		Hassa İlçesi Akbez Mahallesi	-	-	-
		Islahiye İlçesi Altınüzüm ve Yeşilyurt Beldeleri	Düşük (1)	Düşük (1)	Düşük (1)
		Islahiye (Merkez)	-	-	-
		Nurdağı (Merkez)	-	-	-

Tablo 10 Taşkın Alanlarının Çevre Ögelerine Göre Puanlaması

ÇEVRE ÖGELERİ		YERLEŞİM	Q ₅₀ TAŞKIN ALANI	Q ₁₀₀ TAŞKIN ALANI	Q ₅₀₀ TAŞKIN ALANI
ÇEVRE	KORUNAN ALANLAR (ha)	Altınözü (Merkez)	-	-	-
		Antakya (Merkez)	-	-	-
		Antakya İlçesi Bohşin Mahallesi	-	-	-
		Antakya İlçesi Madenboyu Mahallesi	-	-	-
		Antakya İlçesi Meydan Mahallesi	-	-	-
		Antakya İlçesi Tanışma Mahallesi	-	-	-
		Antakya İlçesi Toygarlı Mahallesi	-	-	-
		Arsuz (Merkez)	-	-	-
		Dört Yol (Merkez)	-	-	-
		Erzin (Merkez)	-	-	-
		İskenderun (Merkez)	-	-	-
		Kırıkhan (Merkez)	-	-	-
		Kırıkhan İlçesi Camuzkışlası Mahallesi	-	-	-
		Reyhanlı (Merkez)	-	-	-
		Reyhanlı İlçesi Fevzipaşa Mahallesi	-	-	-
		Reyhanlı İlçesi Karasüleymanlı Beldesi ve Kumlu İlçesi	-	-	-
		Samandağ (Merkez)	-	-	-
		Samandağ İlçesi Değirmenbaşı Mahallesi	-	-	-
		Samandağ İlçesi Karaçay Mahallesi	-	-	-
		Samandağ İlçesi Tomruksuyu Mahallesi	-	-	-
		Yayladağı (Merkez)	-	-	-
		Hassa İlçesi Akbez Mahallesi	-	-	-
		İslahiye İlçesi Altınözüm ve Yeşilyurt Beldeleri	-	-	-
	İslahiye (Merkez)	-	-	-	
	Nurdağı (Merkez)	-	-	-	
	KİRLİLİK KAYNAKLARI (adet)	Altınözü (Merkez)	-	-	-
		Antakya (Merkez)	Çok Düşük (1)	Çok Düşük (1)	Çok Düşük (1)
		Antakya İlçesi Bohşin Mahallesi	-	-	-
		Antakya İlçesi Madenboyu Mahallesi	-	-	-
		Antakya İlçesi Meydan Mahallesi	-	-	-
		Antakya İlçesi Tanışma Mahallesi	-	-	-
		Antakya İlçesi Toygarlı Mahallesi	-	-	-
		Arsuz (Merkez)	-	-	-
Dört Yol (Merkez)		-	-	-	
Erzin (Merkez)		-	-	-	
İskenderun (Merkez)	-	-	-		
Kırıkhan (Merkez)	-	-	-		
Kırıkhan İlçesi Camuzkışlası Mahallesi	-	-	-		
Reyhanlı (Merkez)	-	-	-		

ÇEVRE ÖĞELERİ		YERLEŞİM	Q ₅₀ TAŞKIN ALANI	Q ₁₀₀ TAŞKIN ALANI	Q ₅₀₀ TAŞKIN ALANI
ÇEVRE		Reyhanlı İlçesi Fevzipaşa Mahallesi	-	-	-
		Reyhanlı İlçesi Karasüleymanlı Beldesi ve Kumlu İlçesi	-	-	-
		Samandağ (Merkez)	Çok Düşük (1)	Çok Düşük (1)	Çok Düşük (1)
		Samandağ İlçesi Değirmenbaşı Mahallesi	-	-	-
		Samandağ İlçesi Karaçay Mahallesi	-	-	-
		Samandağ İlçesi Tomruksuyu Mahallesi	-	-	-
		Yayladağı (Merkez)	-	-	-
		Hassa İlçesi Akbez Mahallesi	-	-	-
		Islahiye İlçesi Altınözüm ve Yeşilyurt Beldeleri	-	-	-
		Islahiye (Merkez)	-	-	-
		Nurdağı (Merkez)	-	-	-
	YEŞİL ALANLAR (ha)	Altınözü (Merkez)	Çok Düşük (1)	Çok Düşük (1)	Çok Düşük (1)
		Antakya (Merkez)	Çok Düşük (1)	Çok Düşük (1)	Çok Düşük (1)
		Antakya İlçesi Bohşin Mahallesi	-	-	-
		Antakya İlçesi Madenboyu Mahallesi	-	-	-
		Antakya İlçesi Meydan Mahallesi	-	-	-
		Antakya İlçesi Tanışma Mahallesi	-	-	-
		Antakya İlçesi Toygarlı Mahallesi	-	-	-
		Arsuz (Merkez)	-	-	-
		Dörtöy (Merkez)	Çok Düşük (1)	Çok Düşük (1)	Çok Düşük (1)
		Erzin (Merkez)	-	-	-
		İskenderun (Merkez)	Çok Düşük (1)	Çok Düşük (1)	Çok Düşük (1)
		Kırıkhan (Merkez)	-	-	-
		Kırıkhan İlçesi Camuzkışlası Mahallesi	-	-	-
		Reyhanlı (Merkez)	-	-	-
		Reyhanlı İlçesi Fevzipaşa Mahallesi	-	-	-
		Reyhanlı İlçesi Karasüleymanlı Beldesi ve Kumlu İlçesi	-	-	-
		Samandağ (Merkez)	-	-	-
		Samandağ İlçesi Değirmenbaşı Mahallesi	-	-	-
		Samandağ İlçesi Karaçay Mahallesi	-	-	-
		Samandağ İlçesi Tomruksuyu Mahallesi	-	-	-
		Yayladağı (Merkez)	-	-	-
		Hassa İlçesi Akbez Mahallesi	-	-	-
Islahiye İlçesi Altınözüm ve Yeşilyurt Beldeleri	-	-	-		
Islahiye (Merkez)	-	-	-		
Nurdağı (Merkez)	-	-	-		

Tablo 11 Taşkın Alanlarının Ekonomi Ögelerine Göre Puanlaması

EKONOMİK ÖGELER		YERLEŞİM	Q ₅₀ TAŞKIN ALANI	Q ₁₀₀ TAŞKIN ALANI	Q ₅₀₀ TAŞKIN ALANI
EKONOMİK SONUÇLAR	ŞAHSİ MÜLKLER (adet)	Altınözü (Merkez)	Çok Düşük (1)	Çok Düşük (1)	Çok Düşük (1)
		Antakya (Merkez)	Çok Düşük (1)	Çok Düşük (1)	Çok Düşük (2)
		Antakya İlçesi Bohşin Mahallesi	-	Çok Düşük (1)	Çok Düşük (1)
		Antakya İlçesi Madenboyu Mahallesi	-	-	Çok Düşük (1)
		Antakya İlçesi Meydan Mahallesi	Çok Düşük (1)	Çok Düşük (1)	Çok Düşük (1)
		Antakya İlçesi Tanışma Mahallesi	Çok Düşük (1)	Çok Düşük (1)	Çok Düşük (1)
		Antakya İlçesi Toygarlı Mahallesi	Çok Düşük (1)	Çok Düşük (1)	Çok Düşük (1)
		Arsuz (Merkez)	Çok Düşük (1)	Çok Düşük (1)	Çok Düşük (3)
		Dört Yol (Merkez)	Düşük (5)	Orta (11)	Yüksek (15)
		Erzin (Merkez)	Çok Düşük (1)	Çok Düşük (1)	Çok Düşük (2)
		İskenderun (Merkez)	Çok Düşük (1)	Çok Düşük (1)	Çok Düşük (2)
		Kırıkhan (Merkez)	Çok Düşük (1)	Çok Düşük (1)	Çok Düşük (1)
		Kırıkhan İlçesi Camuzkışlası Mahallesi	Çok Düşük (1)	Çok Düşük (1)	Çok Düşük (1)
		Reyhanlı (Merkez)	Çok Yüksek (20)	Çok Yüksek (21)	Çok Yüksek (22)
		Reyhanlı İlçesi Fevzipaşa Mahallesi	Çok Düşük (1)	Çok Düşük (1)	Çok Düşük (1)
		Reyhanlı İlçesi Karasüleymanlı Beldesi ve Kumlu İlçesi	Yüksek (14)	Yüksek (15)	Yüksek (15)
		Samandağ (Merkez)	Orta (9)	Orta (12)	Yüksek (14)
		Samandağ İlçesi Değirmenbaşı Mahallesi	Çok Düşük (1)	Çok Düşük (1)	Çok Düşük (1)
		Samandağ İlçesi Karaçay Mahallesi	Çok Düşük (1)	Çok Düşük (1)	Çok Düşük (1)
		Samandağ İlçesi Tomruksuyu Mahallesi	Çok Düşük (1)	Çok Düşük (1)	Çok Düşük (1)
		Yayladağı (Merkez)	Çok Düşük (1)	Çok Düşük (1)	Çok Düşük (1)
		Hassa İlçesi Akbez Mahallesi	Çok Düşük (1)	Çok Düşük (1)	Çok Düşük (1)
		İslahiye İlçesi Altınüzüm ve Yeşilyurt Beldeleri	Çok Düşük (1)	Çok Düşük (2)	Çok Düşük (2)
		İslahiye (Merkez)	Çok Düşük (1)	Çok Düşük (1)	Çok Düşük (1)
	Nurdağı (Merkez)	Çok Düşük (3)	Çok Düşük (4)	Çok Düşük (4)	
	EKİLEBİLİR ALAN (ha)	Altınözü (Merkez)	Çok Düşük (1)	Çok Düşük (1)	Çok Düşük (1)
		Antakya (Merkez)	Çok Yüksek (25)	Çok Yüksek (25)	Çok Yüksek (25)
		Antakya İlçesi Bohşin Mahallesi	Çok Yüksek (25)	Çok Yüksek (25)	Çok Yüksek (25)
		Antakya İlçesi Madenboyu Mahallesi	-	Çok Yüksek (25)	Çok Yüksek (25)
		Antakya İlçesi Meydan Mahallesi	Çok Düşük (1)	Çok Düşük (1)	Çok Düşük (1)
		Antakya İlçesi Tanışma Mahallesi	Çok Düşük (3)	Düşük (9)	Orta (11)
		Antakya İlçesi Toygarlı Mahallesi	Çok Düşük (1)	Çok Düşük (1)	Çok Düşük (1)
		Arsuz (Merkez)	Çok Yüksek (25)	Çok Yüksek (25)	Çok Yüksek (25)
		Dört Yol (Merkez)	Çok Düşük (2)	Çok Düşük (2)	Çok Düşük (4)
Erzin (Merkez)		Çok Düşük (3)	Çok Düşük (3)	Çok Düşük (4)	

EKONOMİK ÖGELER		YERLEŞİM	Q ₅₀ TAŞKIN ALANI	Q ₁₀₀ TAŞKIN ALANI	Q ₅₀₀ TAŞKIN ALANI
EKONOMİK SONUÇLAR		İskenderun (Merkez)	Yüksek (15)	Yüksek (15)	Yüksek (16)
		Kırıkhan (Merkez)	-	Çok Düşük (1)	Çok Düşük (1)
		Kırıkhan İlçesi Camuzkışlası Mahallesi	Çok Düşük (3)	Çok Düşük (3)	Çok Düşük (3)
		Reyhanlı (Merkez)	Çok Yüksek (25)	Çok Yüksek (25)	Çok Yüksek (25)
		Reyhanlı İlçesi Fevzipaşa Mahallesi	-	-	-
		Reyhanlı İlçesi Karasüleymanlı Beldesi ve Kumlu İlçesi	Çok Yüksek (25)	Çok Yüksek (25)	Çok Yüksek (25)
		Samandağ (Merkez)	Çok Düşük (3)	Çok Düşük (4)	Çok Düşük (4)
		Samandağ İlçesi Değirmenbaşı Mahallesi	-	-	-
		Samandağ İlçesi Karaçay Mahallesi	Çok Düşük (1)	Çok Düşük (1)	Çok Düşük (1)
		Samandağ İlçesi Tomruksuyu Mahallesi	-	-	-
		Yayladağı (Merkez)	Çok Düşük (1)	Çok Düşük (1)	Çok Düşük (1)
		Hassa İlçesi Akbez Mahallesi	Çok Düşük (1)	Çok Düşük (1)	Çok Düşük (1)
		İslahiye İlçesi Altınüzüm ve Yeşilyurt Beldeleri	Çok Yüksek (25)	Çok Yüksek (25)	Çok Yüksek (25)
		İslahiye (Merkez)	Çok Düşük (2)	Çok Düşük (4)	Düşük (5)
		Nurdağı (Merkez)	Çok Düşük (1)	Çok Düşük (1)	Çok Düşük (2)
	EKONOMİK ÖGE (adet)	Altınözü (Merkez)	-	-	-
		Antakya (Merkez)	Çok Düşük (1)	Çok Düşük (1)	Çok Düşük (1)
		Antakya İlçesi Bohşin Mahallesi	Çok Düşük (1)	Çok Düşük (1)	Çok Düşük (1)
		Antakya İlçesi Madenboyu Mahallesi	-	-	-
		Antakya İlçesi Meydan Mahallesi	-	-	-
		Antakya İlçesi Tanışma Mahallesi	-	-	-
		Antakya İlçesi Toygarlı Mahallesi	-	-	-
		Arsuz (Merkez)	Çok Düşük (1)	Çok Düşük (1)	Çok Düşük (1)
		Dörtiyol (Merkez)	Çok Düşük (1)	Çok Düşük (1)	Çok Düşük (1)
		Erzin (Merkez)	-	-	-
		İskenderun (Merkez)	Çok Düşük (1)	Çok Düşük (1)	Çok Düşük (1)
		Kırıkhan (Merkez)	-	-	-
		Kırıkhan İlçesi Camuzkışlası Mahallesi	-	-	-
		Reyhanlı (Merkez)	Çok Düşük (1)	Çok Düşük (1)	Çok Düşük (1)
		Reyhanlı İlçesi Fevzipaşa Mahallesi	-	-	-
		Reyhanlı İlçesi Karasüleymanlı Beldesi ve Kumlu İlçesi	Çok Düşük (1)	Çok Düşük (1)	Çok Düşük (1)
		Samandağ (Merkez)	-	-	Çok Düşük (1)
		Samandağ İlçesi Değirmenbaşı Mahallesi	-	-	-
Samandağ İlçesi Karaçay Mahallesi	-	-	-		
Samandağ İlçesi Tomruksuyu Mahallesi	-	-	-		
Yayladağı (Merkez)	-	-	-		
Hassa İlçesi Akbez Mahallesi	Çok Düşük (1)	Çok Düşük (1)	Çok Düşük (1)		
İslahiye İlçesi Altınüzüm ve Yeşilyurt Beldeleri	-	-	Çok Düşük (1)		

EKONOMİK ÖĞELER		YERLEŞİM	Q ₅₀ TAŞKIN ALANI	Q ₁₀₀ TAŞKIN ALANI	Q ₅₀₀ TAŞKIN ALANI
EKONOMİK SONUÇLAR		Islahiye (Merkez)	-	-	-
		Nurdağı (Merkez)	-	-	-
	ETKİLENEBİLİR YOLLAR (m)	Altınözü (Merkez)	Çok Düşük (1)	Çok Düşük (1)	Çok Düşük (1)
		Antakya (Merkez)	Düşük (2)	Düşük (3)	Çok yüksek (10)
		Antakya İlçesi Bohşin Mahallesi	-	Çok Düşük (1)	Çok Düşük (1)
		Antakya İlçesi Madenboyu Mahallesi	-	-	Çok Düşük (1)
		Antakya İlçesi Meydan Mahallesi	Çok Düşük (1)	Çok Düşük (1)	Çok Düşük (1)
		Antakya İlçesi Tanışma Mahallesi	Çok Düşük (1)	Çok Düşük (1)	Çok Düşük (1)
		Antakya İlçesi Toygarlı Mahallesi	-	-	-
		Arsuz (Merkez)	Çok Düşük (1)	Çok Düşük (1)	Çok Düşük (1)
		Dörtöy (Merkez)	Düşük (2)	Düşük (3)	Orta (5)
		Erzin (Merkez)	Çok Düşük (1)	Çok Düşük (1)	Çok Düşük (1)
		İskenderun (Merkez)	Düşük (2)	Düşük (3)	Çok yüksek (10)
		Kırıkhan (Merkez)	Çok Düşük (1)	Çok Düşük (1)	Çok Düşük (1)
		Kırıkhan İlçesi Camuzkışlası Mahallesi	Çok Düşük (1)	Çok Düşük (1)	Çok Düşük (1)
		Reyhanlı (Merkez)	Orta (4)	Orta (4)	Orta (5)
		Reyhanlı İlçesi Fevzipaşa Mahallesi	Çok Düşük (1)	Çok Düşük (1)	Çok Düşük (1)
		Reyhanlı İlçesi Karasüleymanlı Beldesi ve Kumlu İlçesi	Orta (4)	Orta (4)	Orta (5)
		Samandağ (Merkez)	Orta (5)	Yüksek (6)	Çok yüksek (8)
		Samandağ İlçesi Değirmenbaşı Mahallesi	Çok Düşük (1)	Çok Düşük (1)	Çok Düşük (1)
		Samandağ İlçesi Karaçay Mahallesi	-	-	Çok Düşük (1)
		Samandağ İlçesi Tomruksuyu Mahallesi	Çok Düşük (1)	Çok Düşük (1)	Çok Düşük (1)
		Yayladağı (Merkez)	Çok Düşük (1)	Çok Düşük (1)	Çok Düşük (1)
		Hassa İlçesi Akbez Mahallesi	Çok Düşük (1)	Çok Düşük (1)	Çok Düşük (1)
		Islahiye İlçesi Altınözüm ve Yeşilyurt Beldeleri	Çok Düşük (1)	Çok Düşük (1)	Düşük (2)
		Islahiye (Merkez)	-	Çok Düşük (1)	Çok Düşük (1)
		Nurdağı (Merkez)	Çok Düşük (1)	Çok Düşük (1)	Çok Düşük (1)

Taşkın etki şiddeti ve yinelenme aralığına göre taşkın alanlarında; yukarıdaki tablolarda gösterilen sağlık, çevre, kültürel miras ve ekonomik riskler için yönetim süreci aşağıdaki tabloda verilmiştir.

Tablo 12 Risk Kabul Edilebilirlik Seviyeleri, Tanım ve Zarar Azaltma Stratejileri

RİSK SEVİYESİ	TANIMI	YÖNETİM PROSEDÜRÜ
Çok Yüksek (R4)	Kabul Edilemez	Hemen Gerekli Önlemler Alınmalı
Yüksek (R3)	Önemli	Kısa Vadede İyileştirilmeli
Orta (R2)	Olası	Orta Vadede İyileştirilmeli
Düşük (R1)	Önemsiz	Öncelikli Değildir. Uzun Dönemde İyileştirilmeli
Çok Düşük (R0)	İhmal Edilebilir	Herhangi Bir İşlem Yapılması Gerekli Değildir

Taşkın etki şiddeti ve yinelenme aralığına göre taşkın alanlarının; sağlık, çevre, kültürel miras ve ekonomik risk puanlarının toplamı bakımından kendi içerisinde normalize edilerek çok yüksekte çok düşük risk seviyesine kadar değerlendirilmiş olup aşağıdaki tabloda verilmektedir. Bu puanlar, risk derecelendirmesinde kullanılan L-tipi matrise göre değerlendirilemez. (Matrisler farklı parametrelerin farklı göstergelerine göre taşkın alanlarının bir karşılaştırmasını verir).

Tablo 13 Taşkın Etki Şiddeti ve Yinelenme Aralığına Göre Sağlık, Çevre, Kültürel Miras ve Ekonomik Risk Puanlarının Toplamına Göre Modellemesi Yapılan Nehirlerde ve İlgili İlçelerde Risk Seviyeleri

YERLEŞİM	Q500 TOPLAM I (Sağlık + Çevre + Kültür + Ekonomi)	Q100 TOPLAM I (Sağlık + Çevre + Kültür + Ekonomi)	Q50 TOPLAM I (Sağlık + Çevre + Kültür + Ekonomi)	GENEL TOPLAM	RİSK SEVİYESİ
Reyhanlı (Merkez)	55	56	58	169	Çok yüksek
Antakya (Merkez)	47	53	68	168	Çok yüksek
Reyhanlı İlçesi Karasüleymanlı Beldesi ve Kumlu İlçesi	48	49	50	147	Çok yüksek
İskenderun (Merkez)	32	34	46	112	Yüksek
İslahiye İlçesi Altınözüm ve Yeşilyurt Beldeleri	29	32	35	96	Yüksek
Samandağ (Merkez)	25	32	38	95	Yüksek
Arsuz (Merkez)	30	30	32	92	Yüksek
Antakya İlçesi Bohşin Mahallesi	29	31	31	91	Yüksek
Dört Yol (Merkez)	16	23	31	70	Orta
Erzin (Merkez)	20	23	23	66	Orta
Antakya İlçesi Madenboyu Mahallesi	1	28	30	59	Orta
Antakya İlçesi Tanışma Mahallesi	7	16	19	42	Orta
Nurdağı (Merkez)	8	9	10	27	Orta
Altınöz (Merkez)	8	8	8	24	Düşük

İslahiye (Merkez)	5	8	10	23	Düşük
Antakya İlçesi Toygarlı Mahallesi	8	7	7	22	Düşük
Kırıkhan İlçesi Camuzkışlası Mahallesi	7	7	7	21	Düşük
Hassa İlçesi Akbez Mahallesi	7	7	7	21	Düşük
Samandağ İlçesi Karaçay Mahallesi	6	6	5	17	Düşük
Antakya İlçesi Meydan Mahallesi	5	5	5	15	Çok düşük
Yayladağı (Merkez)	5	5	5	15	Çok düşük
Kırıkhan (Merkez)	4	5	5	14	Çok düşük
Reyhanlı İlçesi Fevzipaşa Mahallesi	4	4	4	12	Çok düşük
Samandağ İlçesi Tomruksuyu Mahallesi	4	4	4	12	Çok düşük
Samandağ İlçesi Değirmenbaşı Mahallesi	3	4	4	11	Çok düşük

6.7. Taşkın Yönetim Planı

Taşkın Yönetim Planı'nın maksadı, havzadaki olası bir taşkın sonucunda insan hayatı, mal-mülk, çevre, doğal, tarihi ve kültürel varlıklar açısından ortaya çıkabilecek maddi ve manevi kayıp ve zararlarının önlenmesi ve/veya azaltılması için yapılması gerekli olan tüm çalışmaları ve kurumlar arası koordinasyonu düzenlemektir.

Bu plan ile ülkemizde, taşkınların olumsuz sonuçlarının azaltılması için idari ve teknik kapasitesinin daha ileri düzeyde geliştirilmesi, yerel makamlar, sanayiciler, çiftçiler, turizm sektörü, vb. gibi farklı grupların daha iyi koordine edilebilmesi ve genel kamuoyu da dâhil olmak üzere farkındalığın artırılması mümkün olacaktır. Aynı zamanda AB Taşkın Direktifinin gereklilikleri de yerine getirilecektir.

Ayrıca havza sınırları içerisinde taşkın zararlarının önlenmesi ya da azaltılması, taşkın meydana geldiğinde ise, gerekli müdahaleler ile taşkından sonra yapılması gereken iyileştirme faaliyetlerinin ilgili birimler tarafından zamanında etkin bir şekilde yapılmasında rol ve sorumluluklar, yöntem, temel prensipler ve kurallar da belirlenmiştir.

Ayrıca, bu planın maksatları arasında;

1. Taşkınların erken fark edilerek zamanında ve güvenilir uyarıların yayılması için yöntemlerin belirlenmesi,
2. Taşkın ve taşkına bağlı sebeplerle oluşabilecek yaralanma ve can kayıplarının engellenmesi,
3. Taşkın ve taşkına bağlı sebeplerle oluşabilecek kamu ve özel mülke gelecek zararın azaltılması,
4. Taşkın sonrası eylemlerin başlatılması,
5. Taşkın afeti ile ilgili toplum bilincinin geliştirilmesi vardır.

Hazırlanan mevcut plan devamlı yapılan muhakemelerin ve çalışmaların bir sonucu olarak en az 6 yılda bir düzenli olarak güncellenecektir. Ayrıca bu plan aşağıda listelenen afet yönetiminin tüm evrelerine yönelik genel bilgileri içermektedir.

1. TAŞKINDAN ÖNCE ATILACAK ADIMLAR:

A. Tehlike ve Riskin Tanımlanması

- Plana esas taşkın tekerrür debilerinin belirlenmesi,

- Muhtemel taşkın riski altında olan yerlerin belirlenmesi,
- Muhtemel taşkın riski altında olan yerler için Taşkın Tehlike ve Taşkın Risk Haritalarının oluşturulması.

B. Zarar Azaltma

- Taşkın risk yönetiminin arazi kullanım planlamasıyla birleştirilmesi,
- Taşkından korunma için yapısal ve yapısal olmayan uygun çözümlerin uygulanması,
- Taşkın tahmini ve erken uyarı sisteminin geliştirilerek kullanılması,
- Taşkın sırasında can kaybını azaltmak için taşkın alanlarından tahliye için gerekli çalışmaların yapılması.

C. Planlama ve Hazırlıklı Olma

- Taşkından korunma için yapısal ve yapısal olmayan uygun çözümlerin belirlenmesi,
- Eylem planların hazırlanması ve taşkına müdahale için yerel ekiplerin eğitilmesi.

2. TAŞKIN ESNASINDA VE SONRASINDA ATILACAK ADIMLAR:

D. Müdahale

- Hayat kurtaran faaliyetler,
- Toplum sağlığı,
- Ulaşım güzergahlarının onarımı,
- Kritik tesislerin onarımı,
- Kamu uyarı mekanizmaları,
- Müdahale yapan görevlilerin sağlık ve güvenliği,
- Medya ve VIP yönetimi,
- Operasyonların kontrol ve koordinasyonu,
- Tahliye edilen kişilerin ulaşım, barınma ve dokümantasyonlarının sağlanması,
- Normalliğin yeniden yapılandırılması.

E. İyileştirme

- Kurtarma çalışmalarından iyileştirme çalışmalarına geçiş,
- Sistemlerin normal işleyişine döndürülmesi,
- Hasar değerlendirilmesi ve yaşamsal destek sistemlerinin minimum işletme standartlarına döndürülmesi,
- Olayın finansal maliyetinin karşılaştırılması,
- Yasal sonuçlar,
- Bilgi alma,
- Toplum ve restorasyon hizmetleri.

YASAL DAYANAK

Asi Havzası Taşkın Yönetim Planının hazırlanmasına dair hukuki dayanaklar şunlardır.

A) **Cumhurbaşkanlığı Teşkilatı Hakkında Cumhurbaşkanlığı Kararnamesi (1 Nolu)**

Madde 421 Fıkra:1 Bent:h

“h) Taşkınlarla ilgili strateji ve politikaların belirlenmesi amacıyla çalışmalar yapmak ve ilgili mevzuatı ve Taşkın Yönetim Planlarını hazırlamak”

B) **Taşkın Yönetim Planlarının Hazırlanması, Uygulanması Ve İzlenmesi Hakkında Yönetmelik**

Madde No:6 Fıkra:1

“Taşkın Yönetim Planları, taşkın yayılma alanları ve doğal taşkın ovaları gibi taşkın sularını tutma kapasitesine sahip alanları, geçmişte yaşanmış taşkın olaylarının etkilerini, toprak ve su yönetimi, doğa koruma, mekânsal planlama, arazi kullanımı ve fayda-maliyet gibi hususların dikkate alınması suretiyle, Ek-1’de belirtilen esaslara göre, Bakanlıkça bütün havzalar için hazırlanır veya hazırlattırılır.”

TEMEL İLKELER

- Havzadaki taşkınlardan kaynaklanabilecek zararları azaltmak için bir rehber olarak hizmet eder.
- Taşkın Tehlike Haritalarını ve Taşkın Risk Haritalarını temel alır.
- Riskin azaltılması için alınması gereken tedbirleri belirler.
- Sorumlu kurumları belirler.

SORUMLULUK

Asi Havzası Taşkın Yönetim Planının;

- Hazırlanmasından, takibinden ve gerekli koordinasyonun sağlanmasından T.C. Tarım ve Orman Bakanlığı (Su Yönetimi Genel Müdürlüğü),
- Yürütülmesinden ve raporlamasından Havza Yönetim Heyetleri,
- Uygulanmasından, planda yer alan tedbirleri uygulama yetkisi, görev ve sorumlulukları ilgili mevzuatla kendilerine verilmiş olan ilgili kurum ve kuruluşlar sorumludur.

6.7.1. Hedefler

Yukarıda açıklanan maksat ve kapsam doğrultusunda hazırlanan Taşkın Yönetim Planı'nın ana hedefleri şunlardır:

- Yeni taşkın risklerinden kaçınmak.
- Mevcut taşkın riskinin azaltılması.
- Taşkına direnci artırmak.
- Taşkın tehlikesi ve taşkın riski hakkında bilinci artırmak.

6.8. Taşkın Veri Tabanı

Havza taşkın veri tabanı, Mülga Orman ve Su İşleri Bakanlığının 2012/2 Genelgesine göre hazırlanmış olup; Tüm raster ve vektör verilere ait meta veriler

- Projenin Adı,
- Yüklenici Firmanın Adı,
- Projenin Yeri,
- Projenin İçeriği,
- İşe başlama Tarihi,
- Koordinat Referans Sistemi (Projeksiyon, Datum),
- Ölçeği,
- Veri Üretim Yöntemi (basılı haritalardan sayısallaştırma, GPS ölçümleri, fotogrametrik, projelendirme vb.) bir metin dosyası halinde (*.txt veya*.doc formatında) diğer verilerle birlikte İdare'ye teslim edilmiştir.
- Proje süresince hazırlanan raporlar (-.doc) formatında, tablolar ve yapılan teknik hesaplamalar ise üretildiği yazılımın formatında ve (*.txt veya*.xls) formatında İdare'ye teslim edilmiştir.

Proje ile ilgili olarak hazırlanmış olan web uygulamasına ve detaylı bilgilere taskinyonetimi.tarimorman.gov.tr adresinden ulaşılabilmektedir.

7. TEDBİRLER

Yapılan tüm çalışmalar neticesinde havzada taşkın riski bulunduğu saptanan bölgelerde taşkın riskinin bertaraf edilebilmesi adına tedbirler belirlenmiştir. Belirlenen tedbirler, aşağıdaki tabloda verilmektedir.

Tablo 14 Ası Havzası Tedbirler Tablosu

TEDBİRLER											
Sıra No	Tedbirin Önceliği	Tedbir Grubu	Tedbir	Tedbirin Uygulanacağı Yer (- il/-ilçe/Havza)	Tedbirin Uygulanacağı Akarsu/Kuru Dere	Tedbirin Türü	Tedbirin Uygulama Zamanı	Sorumlu Kurum	-İlgili Kurum	Tedbirin Uygulanmasının Yasal Dayanağı	Uygulama Periyodu
1	Çok Yüksek	Yatak Düzenlemesi	Kızılark Deresi'nin Gazimürseltepesi Mahallesi'nden geçen kısımlarında dere yatağının ve sanat yapılarının 500 yıllık taşkın tekrür debisini geçirecek şekilde düzenlenmesi.	Hatay/Reyhanlı	Kızılark Deresi	Yapısal	Taşkın Öncesi	DSİ, Hatay Büyükşehir Belediyesi	-	-4 Sayılı Cumhurbaşkanlığı Kararnamesi-Büyükşehir Belediyesi Kanunu no: 5216	2020-2024
2	Çok Yüksek	Geçiş Yapısı İyileştirilmesi	Gazimürseltepesi Mahallesi'nde işaretlenmiş lokasyondaki yol geçişinin akış kesitini daraltmayacak şekilde yeniden düzenlemesi	Hatay/Reyhanlı	Kızılark Deresi	Yapısal	Taşkın Öncesi	DSİ, Hatay Büyükşehir Belediyesi	DSİ	-4 Sayılı Cumhurbaşkanlığı Kararnamesi-Büyükşehir Belediyesi Kanunu no: 5216	2020-2024
3	Çok Yüksek	Yatak Düzenlemesi	Kızılark Deresi'nin Gazimürseltepesi Mahallesi'nden geçen kısımlarında dere yatağının ve sanat yapılarının 500 yıllık taşkın tekrür debisini geçirecek şekilde düzenlenmesi.	Hatay/Reyhanlı	Kızılark Deresi	Yapısal	Taşkın Öncesi	DSİ, Hatay Büyükşehir Belediyesi	-	-4 Sayılı Cumhurbaşkanlığı Kararnamesi-Büyükşehir Belediyesi Kanunu no: 5216	2020-2024
4	Çok Yüksek	Yatak Düzenlemesi	Kızılark Deresi'nin Mustafa Kemal Mahallesi'nden geçen kısımlarında dere yatağının ve sanat yapılarının 500 yıllık taşkın tekrür debisini geçirecek şekilde düzenlenmesi.	Hatay/Reyhanlı	Kızılark Deresi	Yapısal	Taşkın Öncesi	DSİ, Hatay Büyükşehir Belediyesi	-	-4 Sayılı Cumhurbaşkanlığı Kararnamesi-Büyükşehir Belediyesi Kanunu no: 5216	2020-2024
5	Çok Yüksek	Geçiş Yapısı İyileştirilmesi	Mustafa Kemal Mahallesi'nde işaretlenmiş lokasyondaki yol geçişinin akış kesitini daraltmayacak şekilde yeniden düzenlemesi	Hatay/Reyhanlı	Kızılark Deresi	Yapısal	Taşkın Öncesi	Hatay Büyükşehir Belediyesi	DSİ	-4 Sayılı Cumhurbaşkanlığı Kararnamesi-Büyükşehir Belediyesi Kanunu no: 5216	2020-2024

*Tedbirlerin en güncel haline

www.taskinyonetimi.tarimorman.gov.tr adresinden ulaşılabilir.

TEDBİRLER											
Sıra No	Tedbirin Önceliği	Tedbir Grubu	Tedbir	Tedbirin Uygulanacağı Yer (- İl/-İlçe/Havza)	Tedbirin Uygulanacağı Akarsu/Kuru Dere	Tedbirin Türü	Tedbirin Uygulama Zamanı	Sorumlu Kurum	-İlgili Kurum	Tedbirin Uygulanmasının Yasal Dayanağı	Uygulama Periyodu
6	Çok Yüksek	Yatak Düzenlemesi	Kızılark Deresi'nin Mustafa Kemal Mahallesi'nden geçen kısımlarında dere yatağının ve sanat yapılarının 500 yıllık taşkın tekrerrü debisini geçirecek şekilde düzenlenmesi.	Hatay/Reyhanlı	Kızılark Deresi	Yapısal	Taşkın Öncesi	DSİ, Hatay Büyükşehir Belediyesi	-	-4 Sayılı Cumhurbaşkanlığı Kararnamesi-Büyükşehir Belediyesi Kanunu no: 5216	2020-2024
7	Çok Yüksek	Yatak Düzenlemesi	Kızılark Deresi'nin Mustafa Kemal Mahallesi'nden geçen kısımlarında dere yatağının ve sanat yapılarının 500 yıllık taşkın tekrerrü debisini geçirecek şekilde düzenlenmesi.	Hatay/Reyhanlı	Kızılark Deresi	Yapısal	Taşkın Öncesi	DSİ, Hatay Büyükşehir Belediyesi	-	-4 Sayılı Cumhurbaşkanlığı Kararnamesi-Büyükşehir Belediyesi Kanunu no: 5216	2020-2024
8	Çok Yüksek	Geçiş Yapısı İyileştirilmesi	Adabucak Mahallesi'nde işaretlenmiş lokasyondaki yol geçişinin akış kesitini daraltmayacak şekilde yeniden düzenlemesi	Hatay/Reyhanlı	Kızılark Deresi	Yapısal	Taşkın Öncesi	Hatay Büyükşehir Belediyesi	DSİ	-4 Sayılı Cumhurbaşkanlığı Kararnamesi-Büyükşehir Belediyesi Kanunu no: 5216	2020-2024
9	Çok Yüksek	Geçiş Yapısı İyileştirilmesi	Kızılark Deresi ile Ertuğrul Gazi Cd. kesimindeki yol geçişinin akış kesitini daraltmayacak şekilde yeniden düzenlenmesi	Hatay/Reyhanlı	Kızılark Deresi	Yapısal	Taşkın Öncesi	Hatay Büyükşehir Belediyesi	DSİ	-4 Sayılı Cumhurbaşkanlığı Kararnamesi-Büyükşehir Belediyesi Kanunu no: 5216	2020-2024
10	Çok Yüksek	Yatak Düzenlemesi	Kızılark Deresi'nin Mustafa Kemal Mahallesi'nden geçen kısımlarında dere yatağının ve sanat yapılarının 500 yıllık taşkın tekrerrü debisini geçirecek şekilde düzenlenmesi.	Hatay/Reyhanlı	Kızılark Deresi	Yapısal	Taşkın Öncesi	DSİ, Hatay Büyükşehir Belediyesi	-	-4 Sayılı Cumhurbaşkanlığı Kararnamesi-Büyükşehir Belediyesi Kanunu no: 5216	2020-2024
11	Çok Yüksek	Geçiş Yapısı İyileştirilmesi	Reyhanlı Deresi ile 323. Sok. kesimindeki yol geçişinin akış kesitini daraltmayacak şekilde yeniden düzenlenmesi	Hatay/Reyhanlı	Reyhanlı Deresi	Yapısal	Taşkın Öncesi	Hatay Büyükşehir Belediyesi	DSİ	-4 Sayılı Cumhurbaşkanlığı Kararnamesi-Büyükşehir Belediyesi Kanunu no: 5216	2020-2024

*Tedbirlerin en güncel haline
www.taskinyonetimi.tarimorman.gov.tr adresinden ulaşılabilir.

TEDBİRLER											
Sıra No	Tedbirin Önceliği	Tedbir Grubu	Tedbir	Tedbirin Uygulanacağı Yer (- İl/-İlçe/Havza)	Tedbirin Uygulanacağı Akarsu/Kuru Dere	Tedbirin Türü	Tedbirin Uygulama Zamanı	Sorumlu Kurum	-İlgili Kurum	Tedbirin Uygulanmasının Yasal Dayanağı	Uygulama Periyodu
12	Çok Yüksek	Yatak Düzenlemesi	Reyhanlı Deresi'nin Bağlar Mahallesi'nden geçen kısımlarında dere yatağının ve sanat yapılarının 500 yıllık taşkın tekrür debisini geçirecek şekilde düzenlenmesi.	Hatay/Reyhanlı	Reyhanlı Deresi	Yapısal	Taşkın Öncesi	DSİ, Hatay Büyükşehir Belediyesi	-	-4 Sayılı Cumhurbaşkanlığı Kararnamesi-Büyükşehir Belediyesi Kanunu no: 5216	2020-2024
13	Çok Yüksek	Yatak Düzenlemesi	Reyhanlı Deresi'nin Bahçelievler Mahallesi'nden geçen kısımlarında dere yatağının ve sanat yapılarının 500 yıllık taşkın tekrür debisini geçirecek şekilde düzenlenmesi.	Hatay/Reyhanlı	Reyhanlı Deresi	Yapısal	Taşkın Öncesi	DSİ, Hatay Büyükşehir Belediyesi	-	-4 Sayılı Cumhurbaşkanlığı Kararnamesi-Büyükşehir Belediyesi Kanunu no: 5216	2020-2024
14	Çok Yüksek	Geçiş Yapısı İyileştirmesi	Bahçelievler Mahallesi'nde işaretlenmiş lokasyondaki yol geçişinin akış kesitini daraltmayacak şekilde yeniden düzenlemesi	Hatay/Reyhanlı	Reyhanlı Deresi	Yapısal	Taşkın Öncesi	Hatay Büyükşehir Belediyesi	DSİ	-4 Sayılı Cumhurbaşkanlığı Kararnamesi-Büyükşehir Belediyesi Kanunu no: 5216	2020-2024
15	Çok Yüksek	Yatak Düzenlemesi	Reyhanlı Deresi'nin Bahçelievler Mahallesi'nden geçen kısımlarında dere yatağının ve sanat yapılarının 500 yıllık taşkın tekrür debisini geçirecek şekilde düzenlenmesi.	Hatay/Reyhanlı	Reyhanlı Deresi	Yapısal	Taşkın Öncesi	DSİ, Hatay Büyükşehir Belediyesi	-	-4 Sayılı Cumhurbaşkanlığı Kararnamesi-Büyükşehir Belediyesi Kanunu no: 5216	2020-2024
16	Çok Yüksek	Yatak Düzenlemesi	Kuyucak Deresi'nin Güzelburç Mahallesi'nden geçen kısımlarında dere yatağının ve sanat yapılarının 500 yıllık taşkın tekrür debisini geçirecek şekilde düzenlenmesi.	Hatay/Antakya	Kuyucak Deresi	Yapısal	Taşkın Öncesi	DSİ, Hatay Büyükşehir Belediyesi	-	-4 Sayılı Cumhurbaşkanlığı Kararnamesi-Büyükşehir Belediyesi Kanunu no: 5216	2020-2024
17	Çok Yüksek	Geçiş Yapısı İyileştirmesi	Güzelburç Mahallesi'nde işaretlenmiş lokasyondaki yol geçişinin akış kesitini daraltmayacak şekilde yeniden düzenlemesi	Hatay/Antakya	Kuyucak Deresi	Yapısal	Taşkın Öncesi	Hatay Büyükşehir Belediyesi	DSİ	-4 Sayılı Cumhurbaşkanlığı Kararnamesi-Büyükşehir Belediyesi Kanunu no: 5216	2020-2024

*Tedbirlerin en güncel haline
www.taskinyonetimi.tarimorman.gov.tr adresinden ulaşılabilir.

TEDBİRLER											
Sıra No	Tedbirin Önceliği	Tedbir Grubu	Tedbir	Tedbirin Uygulanacağı Yer (- İl/-İlçe/Havza)	Tedbirin Uygulanacağı Akarsu/Kuru Dere	Tedbirin Türü	Tedbirin Uygulama Zamanı	Sorumlu Kurum	-İlgili Kurum	Tedbirin Uygulanmasının Yasal Dayanağı	Uygulama Periyodu
18	Çok Yüksek	Geçiş Yapısı İyileştirme	Güzelburç Mahallesi'nde işaretlenmiş lokasyondaki yol geçişinin akış kesitini daraltmayacak şekilde yeniden düzenleme	Hatay/Antakya	Bahçekent Deresi	Yapısal	Taşkın Öncesi	Hatay Büyükşehir Belediyesi	DSİ	-4 Sayılı Cumhurbaşkanlığı Kararnamesi-Büyükşehir Belediyesi Kanunu no: 5216	2020-2024
19	Çok Yüksek	Yatak Düzenleme	Bahçekent Deresi'nin Güzelburç Mahallesi'nden geçen kısımlarında dere yatağının ve sanat yapılarının 500 yıllık taşkın tekrerrü debisini geçirecek şekilde düzenlenmesi.	Hatay/Antakya	Bahçekent Deresi	Yapısal	Taşkın Öncesi	DSİ, Hatay Büyükşehir Belediyesi	-	-4 Sayılı Cumhurbaşkanlığı Kararnamesi-Büyükşehir Belediyesi Kanunu no: 5216	2020-2024
20	Çok Yüksek	Geçiş Yapısı İyileştirme	Beykonak Mahallesi'nde işaretlenmiş lokasyondaki yol geçişinin akış kesitini daraltmayacak şekilde yeniden düzenleme	Hatay/Antakya	Kuzeytepe Deresi	Yapısal	Taşkın Öncesi	Hatay Büyükşehir Belediyesi	DSİ	-4 Sayılı Cumhurbaşkanlığı Kararnamesi-Büyükşehir Belediyesi Kanunu no: 5216	2020-2024
21	Çok Yüksek	Geçiş Yapısı İyileştirme	Oğlakören Mahallesi'nde işaretlenmiş lokasyondaki yol geçişinin akış kesitini daraltmayacak şekilde yeniden düzenleme	Hatay/Antakya	Kuzeytepe Deresi	Yapısal	Taşkın Öncesi	Hatay Büyükşehir Belediyesi	DSİ	-4 Sayılı Cumhurbaşkanlığı Kararnamesi-Büyükşehir Belediyesi Kanunu no: 5216	2020-2024
22	Çok Yüksek	Geçiş Yapısı İyileştirme	Oğlakören Mahallesi'nde işaretlenmiş lokasyondaki yol geçişinin akış kesitini daraltmayacak şekilde yeniden düzenleme	Hatay/Antakya	Kuzeytepe Deresi	Yapısal	Taşkın Öncesi	Hatay Büyükşehir Belediyesi	DSİ	-4 Sayılı Cumhurbaşkanlığı Kararnamesi-Büyükşehir Belediyesi Kanunu no: 5216	2020-2024
23	Çok Yüksek	Geçiş Yapısı İyileştirme	Oğlakören Mahallesi'nde işaretlenmiş lokasyondaki yol geçişinin akış kesitini daraltmayacak şekilde yeniden düzenleme	Hatay/Antakya	Kuzeytepe Deresi	Yapısal	Taşkın Öncesi	Hatay Büyükşehir Belediyesi	DSİ	-4 Sayılı Cumhurbaşkanlığı Kararnamesi-Büyükşehir Belediyesi Kanunu no: 5216	2020-2024

*Tedbirlerin en güncel haline
www.taskinyonetimi.tarimorman.gov.tr adresinden ulaşılabilir.

TEDBİRLER											
Sıra No	Tedbirin Önceliği	Tedbir Grubu	Tedbir	Tedbirin Uygulanacağı Yer (- İl/-İlçe/Havza)	Tedbirin Uygulanacağı Akarsu/Kuru Dere	Tedbirin Türü	Tedbirin Uygulama Zamanı	Sorumlu Kurum	-İlgili Kurum	Tedbirin Uygulanmasının Yasal Dayanağı	Uygulama Periyodu
24	Çok Yüksek	Geçiş Yapısı İyileştirilmesi	Oğlakören Mahallesi'nde işaretlenmiş lokasyondaki yol geçişinin akış kesitini daraltmayacak şekilde yeniden düzenlenmesi	Hatay/Antakya	Kuzeytepe Deresi	Yapısal	Taşkın Öncesi	Hatay Büyükşehir Belediyesi	DSİ	-4 Sayılı Cumhurbaşkanlığı Kararnamesi-Büyükşehir Belediyesi Kanunu no: 5216	2020-2024
25	Çok Yüksek	Geçiş Yapısı İyileştirilmesi	Oğlakören Mahallesi'nde işaretlenmiş lokasyondaki yol geçişinin akış kesitini daraltmayacak şekilde yeniden düzenlenmesi	Hatay/Antakya	Kuzeytepe Deresi	Yapısal	Taşkın Öncesi	Hatay Büyükşehir Belediyesi	DSİ	-4 Sayılı Cumhurbaşkanlığı Kararnamesi-Büyükşehir Belediyesi Kanunu no: 5216	2020-2024
26	Çok Yüksek	Yatak Düzenlemesi	Karlısu Deresi'nin Cumhuriyet Mahallesi'nden geçen kısımlarında dere yatağının ve sanat yapılarının 500 yıllık taşkın tekrür debisini geçirecek şekilde düzenlenmesi.	Hatay/Antakya	Karlısu Deresi	Yapısal	Taşkın Öncesi	DSİ, Hatay Büyükşehir Belediyesi	-	-4 Sayılı Cumhurbaşkanlığı Kararnamesi-Büyükşehir Belediyesi Kanunu no: 5216	2020-2024
27	Çok Yüksek	Yatak Düzenlemesi	Saraycık Deresi'nin Ürgenpaşa Mahallesi'nden geçen kısımlarında dere yatağının ve sanat yapılarının 500 yıllık taşkın tekrür debisini geçirecek şekilde düzenlenmesi.	Hatay/Antakya	Saraycık Deresi	Yapısal	Taşkın Öncesi	DSİ, Hatay Büyükşehir Belediyesi	-	-4 Sayılı Cumhurbaşkanlığı Kararnamesi-Büyükşehir Belediyesi Kanunu no: 5216	2020-2024
28	Çok Yüksek	Geçiş Yapısı İyileştirilmesi	Saraycık Deresi ile Çevre Yolu kesişimindeki yol geçişinin akış kesitini daraltmayacak şekilde yeniden düzenlenmesi	Hatay/Antakya	Saraycık Deresi	Yapısal	Taşkın Öncesi	Hatay Büyükşehir Belediyesi	DSİ	-4 Sayılı Cumhurbaşkanlığı Kararnamesi-Büyükşehir Belediyesi Kanunu no: 5216	2020-2024
29	Çok Yüksek	Geçiş Yapısı İyileştirilmesi	Akıllı Deresi'nin Esenlik Mahallesi'nden geçen kısımlarında dere yatağının ve sanat yapılarının 500 yıllık taşkın tekrür debisini geçirecek şekilde düzenlenmesi.	Hatay/Antakya	Akıllı Deresi	Yapısal	Taşkın Öncesi	Hatay Büyükşehir Belediyesi	DSİ	-4 Sayılı Cumhurbaşkanlığı Kararnamesi-Büyükşehir Belediyesi Kanunu no: 5216	2020-2024

*Tedbirlerin en güncel haline

www.taskinyonetimi.tarimorman.gov.tr adresinden ulaşılabilir.

TEDBİRLER											
Sıra No	Tedbirin Önceliği	Tedbir Grubu	Tedbir	Tedbirin Uygulanacağı Yer (- İl/-İlçe/Havza)	Tedbirin Uygulanacağı Akarsu/Kuru Dere	Tedbirin Türü	Tedbirin Uygulama Zamanı	Sorumlu Kurum	-İlgili Kurum	Tedbirin Uygulanmasının Yasal Dayanağı	Uygulama Periyodu
30	Çok Yüksek	Yatak Düzenlemesi	Akıllı Deresi'nin Günyazı Mahallesi'nden geçen kısımlarında dere yatağının ve sanat yapılarının 500 yıllık taşkın tekerrür debisini geçirecek şekilde düzenlenmesi.	Hatay/Antakya	Akıllı Deresi	Yapısal	Taşkın Öncesi	DSİ, Hatay Büyükşehir Belediyesi	-	-4 Sayılı Cumhurbaşkanlığı Kararnamesi-Büyükşehir Belediyesi Kanunu no: 5216	2020-2024
31	Çok Yüksek	Yatak Düzenlemesi	Ballöz Deresi'nin Turunçlu Mahallesi'nden geçen kısımlarında dere yatağının ve sanat yapılarının 500 yıllık taşkın tekerrür debisini geçirecek şekilde düzenlenmesi.	Hatay/Antakya	Ballöz Deresi	Yapısal	Taşkın Öncesi	DSİ, Hatay Büyükşehir Belediyesi	-	-4 Sayılı Cumhurbaşkanlığı Kararnamesi-Büyükşehir Belediyesi Kanunu no: 5216	2020-2024
32	Çok Yüksek	Yatak Düzenlemesi	Ballöz Deresi'nin Çekmece Mahallesi'nden geçen kısımlarında dere yatağının ve sanat yapılarının 500 yıllık taşkın tekerrür debisini geçirecek şekilde düzenlenmesi.	Hatay/Antakya	Ballöz Deresi	Yapısal	Taşkın Öncesi	DSİ, Hatay Büyükşehir Belediyesi	-	-4 Sayılı Cumhurbaşkanlığı Kararnamesi-Büyükşehir Belediyesi Kanunu no: 5216	2020-2024
33	Çok Yüksek	Geçiş Yapısı İyileştirilmesi	Bostancı Mahallesi'nde işletilmiş lokasyondaki yol geçişinin akış kesitini daraltmayacak şekilde yeniden düzenlenmesi	Hatay/Antakya	Hatip Deresi	Yapısal	Taşkın Öncesi	Hatay Büyükşehir Belediyesi	DSİ	-4 Sayılı Cumhurbaşkanlığı Kararnamesi-Büyükşehir Belediyesi Kanunu no: 5216	2020-2024
34	Çok Yüksek	Yatak Düzenlemesi	Karasu1 Deresi'nin Büyükdalyan Mahallesi'nden geçen kısımlarında dere yatağının ve sanat yapılarının 500 yıllık taşkın tekerrür debisini geçirecek şekilde düzenlenmesi.	Hatay/Antakya	Karasu1 Deresi	Yapısal	Taşkın Öncesi	DSİ, Hatay Büyükşehir Belediyesi	-	-4 Sayılı Cumhurbaşkanlığı Kararnamesi-Büyükşehir Belediyesi Kanunu no: 5216	2020-2024
35	Çok Yüksek	Yatak Düzenlemesi	Asi Nehri'nin Narlıca Mahallesi'nden geçen kısımlarında dere yatağının ve sanat yapılarının 500 yıllık taşkın tekerrür debisini geçirecek şekilde düzenlenmesi.	Hatay/Antakya	Asi Nehri	Yapısal	Taşkın Öncesi	DSİ, Hatay Büyükşehir Belediyesi	-	-4 Sayılı Cumhurbaşkanlığı Kararnamesi-Büyükşehir Belediyesi Kanunu no: 5216	2020-2024

*Tedbirlerin en güncel haline www.taskinyonetimi.tarimorman.gov.tr adresinden ulaşılabilir.

TEDBİRLER											
Sıra No	Tedbirin Önceliği	Tedbir Grubu	Tedbir	Tedbirin Uygulanacağı Yer (- İl/-İlçe/Havza)	Tedbirin Uygulanacağı Akarsu/Kuru Dere	Tedbirin Türü	Tedbirin Uygulama Zamanı	Sorumlu Kurum	-İlgili Kurum	Tedbirin Uygulanmasının Yasal Dayanağı	Uygulama Periyodu
36	Çok Yüksek	Yatak Düzenlemesi	Asi Nehri'nin Odabaşı Mahallesi'nden geçen kısımlarında dere yatağının ve sanat yapılarının 500 yıllık taşkın tekrür debisini geçirecek şekilde düzenlenmesi.	Hatay/Antakya	Asi Nehri	Yapısal	Taşkın Öncesi	DSİ, Hatay Büyükşehir Belediyesi	-	-4 Sayılı Cumhurbaşkanlığı Kararnamesi-Büyükşehir Belediyesi Kanunu no: 5216	2020-2024
37	Çok Yüksek	Yatak Düzenlemesi	Asi Nehri'nin Cumhuriyet Mahallesi'nden geçen kısımlarında dere yatağının ve sanat yapılarının 500 yıllık taşkın tekrür debisini geçirecek şekilde düzenlenmesi.	Hatay/Antakya	Asi Nehri	Yapısal	Taşkın Öncesi	DSİ, Hatay Büyükşehir Belediyesi	-	-4 Sayılı Cumhurbaşkanlığı Kararnamesi-Büyükşehir Belediyesi Kanunu no: 5216	2020-2024
38	Çok Yüksek	Yatak Düzenlemesi	Asi Nehri'nin Küçükdalyan Mahallesi'nden geçen kısımlarında dere yatağının ve sanat yapılarının 500 yıllık taşkın tekrür debisini geçirecek şekilde düzenlenmesi.	Hatay/Antakya	Asi Nehri	Yapısal	Taşkın Öncesi	DSİ, Hatay Büyükşehir Belediyesi	-	-4 Sayılı Cumhurbaşkanlığı Kararnamesi-Büyükşehir Belediyesi Kanunu no: 5216	2020-2024
39	Çok Yüksek	Geçiş Yapısı İyileştirilmesi	Karasüleymanlı Mahallesi'nde işaretlenmiş lokasyondaki yol geçişinin akış kesitini daraltmayacak şekilde yeniden düzenlenmesi	Hatay/Reyhanlı	Eski Afrin Kanalı	Yapısal	Taşkın Öncesi	Hatay Büyükşehir Belediyesi	DSİ	-4 Sayılı Cumhurbaşkanlığı Kararnamesi-Büyükşehir Belediyesi Kanunu no: 5216	2020-2024
40	Çok Yüksek	Geçiş Yapısı İyileştirilmesi	Eski Afrin Kanalı ile Kırıkhan Yolu kesişimindeki yol geçişinin akış kesitini daraltmayacak şekilde yeniden düzenlenmesi	Hatay/Rehanlı	Eski Afrin Kanalı	Yapısal	Taşkın Öncesi	Hatay Büyükşehir Belediyesi	DSİ	-4 Sayılı Cumhurbaşkanlığı Kararnamesi-Büyükşehir Belediyesi Kanunu no: 5216	2020-2024
41	Çok Yüksek	Geçiş Yapısı İyileştirilmesi	Karasüleymanlı Mahallesi'nde işaretlenmiş lokasyondaki yol geçişinin akış kesitini daraltmayacak şekilde yeniden düzenlenmesi	Hatay/Reyhanlı	Eski Afrin Kanalı	Yapısal	Taşkın Öncesi	Hatay Büyükşehir Belediyesi	DSİ	-4 Sayılı Cumhurbaşkanlığı Kararnamesi-Büyükşehir Belediyesi Kanunu no: 5216	2020-2024

*Tedbirlerin en güncel haline

www.taskinyonetimi.tarimorman.gov.tr adresinden ulaşılabilir.

TEDBİRLER											
Sıra No	Tedbirin Önceliği	Tedbir Grubu	Tedbir	Tedbirin Uygulanacağı Yer (- İl/-İlçe/Havza)	Tedbirin Uygulanacağı Akarsu/Kuru Dere	Tedbirin Türü	Tedbirin Uygulama Zamanı	Sorumlu Kurum	-İlgili Kurum	Tedbirin Uygulanmasının Yasal Dayanağı	Uygulama Periyodu
42	Çok Yüksek	Geçiş Yapısı İyileştirilmesi	Karasüleymanlı Mahallesi'nde işaretlenmiş lokasyondaki yol geçişinin akış kesitini daraltmayacak şekilde yeniden düzenlemesi	Hatay/Reyhanlı	Eski Afrin Kanalı	Yapısal	Taşkın Öncesi	Hatay Büyükşehir Belediyesi	DSİ	-4 Sayılı Cumhurbaşkanlığı Kararnamesi-Büyükşehir Belediyesi Kanunu no: 5216	2020-2024
43	Çok Yüksek	Geçiş Yapısı İyileştirilmesi	Karasüleymanlı Mahallesi'nde işaretlenmiş lokasyondaki yol geçişinin akış kesitini daraltmayacak şekilde yeniden düzenlemesi	Hatay/Reyhanlı	Eski Afrin Kanalı	Yapısal	Taşkın Öncesi	Hatay Büyükşehir Belediyesi	DSİ	-4 Sayılı Cumhurbaşkanlığı Kararnamesi-Büyükşehir Belediyesi Kanunu no: 5216	2020-2024
44	Çok Yüksek	Geçiş Yapısı İyileştirilmesi	Karasüleymanlı Mahallesi'nde işaretlenmiş lokasyondaki yol geçişinin akış kesitini daraltmayacak şekilde yeniden düzenlemesi	Hatay/Reyhanlı	Eski Afrin Kanalı	Yapısal	Taşkın Öncesi	Hatay Büyükşehir Belediyesi	DSİ	-4 Sayılı Cumhurbaşkanlığı Kararnamesi-Büyükşehir Belediyesi Kanunu no: 5216	2020-2024
45	Çok Yüksek	Geçiş Yapısı İyileştirilmesi	Karasüleymanlı Mahallesi'nde işaretlenmiş lokasyondaki yol geçişinin akış kesitini daraltmayacak şekilde yeniden düzenlemesi	Hatay/Reyhanlı	Eski Afrin Kanalı	Yapısal	Taşkın Öncesi	Hatay Büyükşehir Belediyesi	DSİ	-4 Sayılı Cumhurbaşkanlığı Kararnamesi-Büyükşehir Belediyesi Kanunu no: 5216	2020-2024
46	Çok Yüksek	Geçiş Yapısı İyileştirilmesi	Karasüleymanlı Mahallesi'nde işaretlenmiş lokasyondaki yol geçişinin akış kesitini daraltmayacak şekilde yeniden düzenlemesi	Hatay/Reyhanlı	Eski Afrin Kanalı	Yapısal	Taşkın Öncesi	Hatay Büyükşehir Belediyesi	DSİ	-4 Sayılı Cumhurbaşkanlığı Kararnamesi-Büyükşehir Belediyesi Kanunu no: 5216	2020-2024
47	Çok Yüksek	Geçiş Yapısı İyileştirilmesi	Karasüleymanlı Mahallesi'nde işaretlenmiş lokasyondaki yol geçişinin akış kesitini daraltmayacak şekilde yeniden düzenlemesi	Hatay/Reyhanlı	Eski Afrin Kanalı	Yapısal	Taşkın Öncesi	Hatay Büyükşehir Belediyesi	DSİ	-4 Sayılı Cumhurbaşkanlığı Kararnamesi-Büyükşehir Belediyesi Kanunu no: 5216	2020-2024

*Tedbirlerin en güncel haline
www.taskinyonetimi.tarimormn.gov.tr adresinden ulaşılabilir.

TEDBİRLER											
Sıra No	Tedbirin Önceliği	Tedbir Grubu	Tedbir	Tedbirin Uygulanacağı Yer (- İl/-İlçe/Havza)	Tedbirin Uygulanacağı Akarsu/Kuru Dere	Tedbirin Türü	Tedbirin Uygulama Zamanı	Sorumlu Kurum	-İlgili Kurum	Tedbirin Uygulanmasının Yasal Dayanağı	Uygulama Periyodu
48	Çok Yüksek	Geçiş Yapısı İyileştirme	Karasüleymanlı Mahallesi'nde işaretlenmiş lokasyondaki yol geçişinin akış kesitini daraltmayacak şekilde yeniden düzenleme	Hatay/Reyhanlı	Eski Afrin Kanalı	Yapısal	Taşkın Öncesi	Hatay Büyükşehir Belediyesi	DSİ	-4 Sayılı Cumhurbaşkanlığı Kararnamesi-Büyükşehir Belediyesi Kanunu no: 5216	2020-2024
49	Çok Yüksek	Geçiş Yapısı İyileştirme	Karasüleymanlı Mahallesi'nde işaretlenmiş lokasyondaki yol geçişinin akış kesitini daraltmayacak şekilde yeniden düzenleme	Hatay/Reyhanlı	Eski Afrin Kanalı	Yapısal	Taşkın Öncesi	Hatay Büyükşehir Belediyesi	DSİ	-4 Sayılı Cumhurbaşkanlığı Kararnamesi-Büyükşehir Belediyesi Kanunu no: 5216	2020-2024
50	Çok Yüksek	Geçiş Yapısı İyileştirme	Gökçeoğlu Mahallesi'nde işaretlenmiş lokasyondaki yol geçişinin akış kesitini daraltmayacak şekilde yeniden düzenleme	Hatay/Reyhanlı	Eski Afrin Kanalı	Yapısal	Taşkın Öncesi	Hatay Büyükşehir Belediyesi	DSİ	-4 Sayılı Cumhurbaşkanlığı Kararnamesi-Büyükşehir Belediyesi Kanunu no: 5216	2020-2024
51	Çok Yüksek	Geçiş Yapısı İyileştirme	Gökçeoğlu Mahallesi'nde işaretlenmiş lokasyondaki yol geçişinin akış kesitini daraltmayacak şekilde yeniden düzenleme	Hatay/Reyhanlı	Eski Afrin Kanalı	Yapısal	Taşkın Öncesi	Hatay Büyükşehir Belediyesi	DSİ	-4 Sayılı Cumhurbaşkanlığı Kararnamesi-Büyükşehir Belediyesi Kanunu no: 5216	2020-2024
52	Çok Yüksek	Geçiş Yapısı İyileştirme	Gökçeoğlu Mahallesi'nde işaretlenmiş lokasyondaki yol geçişinin akış kesitini daraltmayacak şekilde yeniden düzenleme	Hatay/Reyhanlı	Eski Afrin Kanalı	Yapısal	Taşkın Öncesi	Hatay Büyükşehir Belediyesi	DSİ	-4 Sayılı Cumhurbaşkanlığı Kararnamesi-Büyükşehir Belediyesi Kanunu no: 5216	2020-2024

*Tedbirlerin en güncel haline

www.taskinyonetimi.tarimorman.gov.tr adresinden ulaşılabilir.

TEDBİRLER											
Sıra No	Tedbirin Önceliği	Tedbir Grubu	Tedbir	Tedbirin Uygulanacağı Yer (- İl/-İlçe/Havza)	Tedbirin Uygulanacağı Akarsu/Kuru Dere	Tedbirin Türü	Tedbirin Uygulama Zamanı	Sorumlu Kurum	-İlgili Kurum	Tedbirin Uygulanmasının Yasal Dayanağı	Uygulama Periyodu
53	Yüksek	Eğitim/Bilgilendirme/Farkındalık Arttırımı	Taşkın anında nasıl davranılması gerektiğine ilişkin halkın ve kurumların eğitilmesi ve medya (internet, televizyon, radyo, gazete, ...), broşür, bildiri vb. yoluyla kamunun taşkın konusunda bilgilendirilmesi.	Havza	Havza	Yapısal Olmayan	Taşkın Öncesi	DSİ, MEB, MGM, Valilikler	Hatay, Gaziantep, Kilis, Osmaniye, Adana, Kahramanmaraş İl AFAD Müdürlükleri, Hatay Büyükşehir Belediyesi, Gaziantep Büyükşehir Belediyesi	-4 Sayılı Cumhurbaşkanlığı Kararnamesi-Büyükşehir Belediyesi Kanunu no: 5216	Sürekli
54	Yüksek	Ölçüm Ağının Geliştirilmesi	Hidrolojik hesap ve modelleme çalışmalarından doğru sonuçlar alabilmek için havza bazında gözlem ve ölçüm ağı kritik öneme sahiptir. 26 adet AGİ ve 16 adet MGI'nin açılması gerekmektedir. MGI'lerin dakika ölçeğinde sıcaklık, buharlaşma ve yağış ölçümleri yapması ve gerçek zamanlı olarak ölçüm verilerinin dijital ortamda elde edilmesi gerekmektedir.	Havza	Havza	Yapısal Olmayan	Taşkın Öncesi	DSİ, MGM	-	-4 Sayılı Cumhurbaşkanlığı Kararnamesi-Büyükşehir Belediyesi Kanunu no: 5216	2020-2024
55	Yüksek	Yatak Düzenlemesi	Kaptan Deresi'nin Karayılan Mahallesi'nden geçen kısımlarında dere yatağının ve sanat yapılarının 500 yıllık taşkın tekerrür debisini geçirecek şekilde düzenlenmesi.	Hatay/İskenderun	Kaptan Deresi	Yapısal	Taşkın Öncesi	DSİ, Hatay Büyükşehir Belediyesi	-	-4 Sayılı Cumhurbaşkanlığı Kararnamesi-Büyükşehir Belediyesi Kanunu no: 5216	2020-2024
56	Yüksek	Yatak Düzenlemesi	Kaptan Deresi'nin Karayılan Mahallesi'nden geçen kısımlarında dere yatağının ve sanat yapılarının 500 yıllık taşkın tekerrür debisini geçirecek şekilde düzenlenmesi.	Hatay/İskenderun	Kaptan Deresi	Yapısal	Taşkın Öncesi	DSİ, Hatay Büyükşehir Belediyesi	-	-4 Sayılı Cumhurbaşkanlığı Kararnamesi-Büyükşehir Belediyesi Kanunu no: 5216	2020-2024
57	Yüksek	Geçiş Yapısı İyileştirilmesi	Kaptan Deresi ile Hatay-İskenderun Yolu kesimindeki yol geçişinin akış kesitini daraltmayacak şekilde yeniden düzenlenmesi	Hatay/İskenderun	Kaptan Deresi	Yapısal	Taşkın Öncesi	Hatay Büyükşehir Belediyesi	KGM	-4 Sayılı Cumhurbaşkanlığı Kararnamesi-Büyükşehir Belediyesi Kanunu no: 5216	2020-2024

*Tedbirlerin en güncel haline
www.taskinyonetimi.tarimorman.gov.tr adresinden ulaşılabilir.

TEDBİRLER											
Sıra No	Tedbirin Önceliği	Tedbir Grubu	Tedbir	Tedbirin Uygulanacağı Yer (- İl/-İlçe/Havza)	Tedbirin Uygulanacağı Akarsu/Kuru Dere	Tedbirin Türü	Tedbirin Uygulama Zamanı	Sorumlu Kurum	-İlgili Kurum	Tedbirin Uygulanmasının Yasal Dayanağı	Uygulama Periyodu
58	Yüksek	Geçiş Yapısı İyileştirme	Kaptan Deresi ile Ceyhan-İskenderun Otoyolu kesişimindeki yol geçişinin akış kesitini daraltmayacak şekilde yeniden düzenlenmesi	Hatay/İskenderun	Kaptan Deresi	Yapısal	Taşkın Öncesi	Hatay Büyükşehir Belediyesi	KGM	-4 Sayılı Cumhurbaşkanlığı Kararnamesi-Büyükşehir Belediyesi Kanunu no: 5216	2020-2024
59	Yüksek	Geçiş Yapısı İyileştirme	Karayılan Mahallesi'nde işaretlenmiş lokasyondaki yol geçişinin akış kesitini daraltmayacak şekilde yeniden düzenlenmesi	Hatay/İskenderun	Kaptan Deresi	Yapısal	Taşkın Öncesi	Hatay Büyükşehir Belediyesi	DSİ	-4 Sayılı Cumhurbaşkanlığı Kararnamesi-Büyükşehir Belediyesi Kanunu no: 5216	2020-2024
60	Yüksek	Geçiş Yapısı İyileştirme	Kaptan Deresi ile Utku Acun Blv. kesişimindeki yol geçişinin akış kesitini daraltmayacak şekilde yeniden düzenlenmesi	Hatay/İskenderun	Kaptan Deresi	Yapısal	Taşkın Öncesi	Hatay Büyükşehir Belediyesi	DSİ	-4 Sayılı Cumhurbaşkanlığı Kararnamesi-Büyükşehir Belediyesi Kanunu no: 5216	2020-2024
61	Yüksek	Geçiş Yapısı İyileştirme	Karayılan Mahallesi'nde işaretlenmiş lokasyondaki yol geçişinin akış kesitini daraltmayacak şekilde yeniden düzenlenmesi	Hatay/İskenderun	Kaptan Deresi	Yapısal	Taşkın Öncesi	Hatay Büyükşehir Belediyesi	DSİ	-4 Sayılı Cumhurbaşkanlığı Kararnamesi-Büyükşehir Belediyesi Kanunu no: 5216	2020-2024
62	Yüksek	Yatak Düzenleme	Azganlık Deresi'nin Azganlık Mahallesi'nden geçen kısımlarında dere yatağının ve sanat yapılarının 500 yıllık taşkın tekrür debisini geçirecek şekilde düzenlenmesi.	Hatay/İskenderun	Azganlık Deresi	Yapısal	Taşkın Öncesi	DSİ, Hatay Büyükşehir Belediyesi	-	-4 Sayılı Cumhurbaşkanlığı Kararnamesi-Büyükşehir Belediyesi Kanunu no: 5216	2020-2024
63	Yüksek	Yatak Düzenleme	Azganlık Deresi'nin Azganlık Mahallesi'nden geçen kısımlarında dere yatağının ve sanat yapılarının 500 yıllık taşkın tekrür debisini geçirecek şekilde düzenlenmesi.	Hatay/İskenderun	Azganlık Deresi	Yapısal	Taşkın Öncesi	DSİ, Hatay Büyükşehir Belediyesi	-	-4 Sayılı Cumhurbaşkanlığı Kararnamesi-Büyükşehir Belediyesi Kanunu no: 5216	2020-2024

*Tedbirlerin en güncel haline
www.taskinyonetimi.tarimorman.gov.tr adresinden ulaşılabilir.

TEDBİRLER											
Sıra No	Tedbirin Önceliği	Tedbir Grubu	Tedbir	Tedbirin Uygulanacağı Yer (- İl/- İlçe/Havza)	Tedbirin Uygulanacağı Akarsu/Kuru Dere	Tedbirin Türü	Tedbirin Uygulama Zamanı	Sorumlu Kurum	-İlgili Kurum	Tedbirin Uygulanmasının Yasal Dayanağı	Uygulama Periyodu
64	Yüksek	Geçiş Yapısı İyileştirilmesi	Azganlık Mahallesi'nde işaretlenmiş lokasyondaki yol geçişinin akış kesitini daraltmayacak şekilde yeniden düzenlemesi	Hatay/İskenderun	Azganlık Deresi	Yapısal	Taşkın Öncesi	Hatay Büyükşehir Belediyesi	DSİ	-4 Sayılı Cumhurbaşkanlığı Kararnamesi-Büyükşehir Belediyesi Kanunu no: 5216	2020-2024
65	Yüksek	Geçiş Yapısı İyileştirilmesi	Azganlık Deresi ile Hatay-İskenderun Yolu kesişimindeki yol geçişinin akış kesitini daraltmayacak şekilde yeniden düzenlenmesi	Hatay/İskenderun	Azganlık Deresi	Yapısal	Taşkın Öncesi	Hatay Büyükşehir Belediyesi	KGM	-4 Sayılı Cumhurbaşkanlığı Kararnamesi-Büyükşehir Belediyesi Kanunu no: 5216	2020-2024
66	Yüksek	Yatak Düzenlemesi	Kelle Deresi'nin O.S.B. Mahallesi'nden geçen kısımlarında dere yatağının ve sanat yapılarının 500 yıllık taşkın tekrür debisini geçirecek şekilde düzenlenmesi.	Hatay/İskenderun	Kelle Deresi	Yapısal	Taşkın Öncesi	DSİ, Hatay Büyükşehir Belediyesi	-	-4 Sayılı Cumhurbaşkanlığı Kararnamesi-Büyükşehir Belediyesi Kanunu no: 5216	2020-2024
67	Yüksek	Geçiş Yapısı İyileştirilmesi	Kelle Deresi ile Ceyhan-İskenderun Otoyolu kesişimindeki yol geçişinin akış kesitini daraltmayacak şekilde yeniden düzenlenmesi	Hatay/İskenderun	Kelle Deresi	Yapısal	Taşkın Öncesi	Hatay Büyükşehir Belediyesi	KGM	-4 Sayılı Cumhurbaşkanlığı Kararnamesi-Büyükşehir Belediyesi Kanunu no: 5216	2020-2024
68	Yüksek	Geçiş Yapısı İyileştirilmesi	Azganlık Mahallesi'nde işaretlenmiş lokasyondaki yol geçişinin akış kesitini daraltmayacak şekilde yeniden düzenlemesi	Hatay/İskenderun	Kelle Deresi	Yapısal	Taşkın Öncesi	Hatay Büyükşehir Belediyesi	DSİ	-4 Sayılı Cumhurbaşkanlığı Kararnamesi-Büyükşehir Belediyesi Kanunu no: 5216	2020-2024
69	Yüksek	Geçiş Yapısı İyileştirilmesi	Azganlık Mahallesi'nde işaretlenmiş lokasyondaki yol geçişinin akış kesitini daraltmayacak şekilde yeniden düzenlemesi	Hatay/İskenderun	Kelle Deresi	Yapısal	Taşkın Öncesi	Hatay Büyükşehir Belediyesi	DSİ	-4 Sayılı Cumhurbaşkanlığı Kararnamesi-Büyükşehir Belediyesi Kanunu no: 5216	2020-2024

*Tedbirlerin en güncel haline
www.taskinyonetimi.tarimorman.gov.tr adresinden ulaşılabilir.

TEDBİRLER											
Sıra No	Tedbirin Önceliği	Tedbir Grubu	Tedbir	Tedbirin Uygulanacağı Yer (- İl/-İlçe/Havza)	Tedbirin Uygulanacağı Akarsu/Kuru Dere	Tedbirin Türü	Tedbirin Uygulama Zamanı	Sorumlu Kurum	-İlgili Kurum	Tedbirin Uygulanmasının Yasal Dayanağı	Uygulama Periyodu
70	Yüksek	Yatak Düzenlemesi	Derebanı Deresi'nin Sarıseki Mahallesi'nden geçen kısımlarında dere yatağının ve sanat yapılarının 500 yıllık taşkın tekrür debisini geçirecek şekilde düzenlenmesi.	Hatay/İskenderun	Derebanı Deresi	Yapısal	Taşkın Öncesi	DSİ, Hatay Büyükşehir Belediyesi	-	-4 Sayılı Cumhurbaşkanlığı Kararnamesi-Büyükşehir Belediyesi Kanunu no: 5216	2020-2024
71	Yüksek	Yatak Düzenlemesi	Derebanı Deresi'nin Sarıseki Mahallesi'nden geçen kısımlarında dere yatağının ve sanat yapılarının 500 yıllık taşkın tekrür debisini geçirecek şekilde düzenlenmesi.	Hatay/İskenderun	Derebanı Deresi	Yapısal	Taşkın Öncesi	DSİ, Hatay Büyükşehir Belediyesi	-	-4 Sayılı Cumhurbaşkanlığı Kararnamesi-Büyükşehir Belediyesi Kanunu no: 5216	2020-2024
72	Yüksek	Yatak Düzenlemesi	Derebanı Deresi'nin Sarıseki Mahallesi'nden geçen kısımlarında dere yatağının ve sanat yapılarının 500 yıllık taşkın tekrür debisini geçirecek şekilde düzenlenmesi.	Hatay/İskenderun	Derebanı Deresi	Yapısal	Taşkın Öncesi	DSİ, Hatay Büyükşehir Belediyesi	-	-4 Sayılı Cumhurbaşkanlığı Kararnamesi-Büyükşehir Belediyesi Kanunu no: 5216	2020-2024
73	Yüksek	Geçiş Yapısı İyileştirilmesi	Sarıseki Mahallesi'nde işaretlenmiş lokasyondaki yol geçişinin akış kesitini daraltmayacak şekilde yeniden düzenlenmesi	Hatay/İskenderun	Derebanı Deresi	Yapısal	Taşkın Öncesi	Hatay Büyükşehir Belediyesi	DSİ	-4 Sayılı Cumhurbaşkanlığı Kararnamesi-Büyükşehir Belediyesi Kanunu no: 5216	2020-2024
74	Yüksek	Geçiş Yapısı İyileştirilmesi	Sarıseki Mahallesi'nde işaretlenmiş lokasyondaki yol geçişinin akış kesitini daraltmayacak şekilde yeniden düzenlenmesi	Hatay/İskenderun	Derebanı Deresi	Yapısal	Taşkın Öncesi	Hatay Büyükşehir Belediyesi	DSİ	-4 Sayılı Cumhurbaşkanlığı Kararnamesi-Büyükşehir Belediyesi Kanunu no: 5216	2020-2024
75	Yüksek	Geçiş Yapısı İyileştirilmesi	Derebanı Deresi ile Tayfur Sökmen Cd. keşimindeki yol geçişinin akış kesitini daraltmayacak şekilde yeniden düzenlenmesi	Hatay/İskenderun	Derebanı Deresi	Yapısal	Taşkın Öncesi	Hatay Büyükşehir Belediyesi	DSİ	-4 Sayılı Cumhurbaşkanlığı Kararnamesi-Büyükşehir Belediyesi Kanunu no: 5216	2020-2024

*Tedbirlerin en güncel haline
www.taskinyonetimi.tarimorman.gov.tr adresinden ulaşılabilir.

TEDBİRLER											
Sıra No	Tedbirin Önceliği	Tedbir Grubu	Tedbir	Tedbirin Uygulanacağı Yer (- İl/-İlçe/Havza)	Tedbirin Uygulanacağı Akarsu/Kuru Dere	Tedbirin Türü	Tedbirin Uygulama Zamanı	Sorumlu Kurum	-İlgili Kurum	Tedbirin Uygulanmasının Yasal Dayanağı	Uygulama Periyodu
76	Yüksek	Geçiş Yapısı İyileştirilmesi	Sarıseki Mahallesi'nde işaretlenmiş lokasyondaki yol geçişinin akış kesitini daraltmayacak şekilde yeniden düzenlemesi	Hatay/İskenderun	Derebanı Deresi	Yapısal	Taşkın Öncesi	Hatay Büyükşehir Belediyesi	DSİ	-4 Sayılı Cumhurbaşkanlığı Kararnamesi-Büyükşehir Belediyesi Kanunu no: 5216	2020-2024
77	Yüksek	Yatak Düzenlemesi	Çınarlı Deresi'nin Bekbele Mahallesi'nden geçen kısımlarında dere yatağının ve sanat yapılarının 500 yıllık taşkın tekrerrü debisini geçirecek şekilde düzenlenmesi.	Hatay/İskenderun	Çınarlı Deresi	Yapısal	Taşkın Öncesi	DSİ, Hatay Büyükşehir Belediyesi	-	-4 Sayılı Cumhurbaşkanlığı Kararnamesi-Büyükşehir Belediyesi Kanunu no: 5216	2020-2024
78	Yüksek	Geçiş Yapısı İyileştirilmesi	Bekbele Mahallesi'nde işaretlenmiş lokasyondaki yol geçişinin akış kesitini daraltmayacak şekilde yeniden düzenlemesi	Hatay/İskenderun	Çınarlı Deresi	Yapısal	Taşkın Öncesi	Hatay Büyükşehir Belediyesi	DSİ	-4 Sayılı Cumhurbaşkanlığı Kararnamesi-Büyükşehir Belediyesi Kanunu no: 5216	2020-2024
79	Yüksek	Geçiş Yapısı İyileştirilmesi	Bekbele Mahallesi'nde işaretlenmiş lokasyondaki yol geçişinin akış kesitini daraltmayacak şekilde yeniden düzenlemesi	Hatay/İskenderun	Çınarlı Deresi	Yapısal	Taşkın Öncesi	Hatay Büyükşehir Belediyesi	DSİ	-4 Sayılı Cumhurbaşkanlığı Kararnamesi-Büyükşehir Belediyesi Kanunu no: 5216	2020-2024
80	Yüksek	Geçiş Yapısı İyileştirilmesi	Bekbele Mahallesi'nde işaretlenmiş lokasyondaki yol geçişinin akış kesitini daraltmayacak şekilde yeniden düzenlemesi	Hatay/İskenderun	Çınarlı Deresi	Yapısal	Taşkın Öncesi	Hatay Büyükşehir Belediyesi	DSİ	-4 Sayılı Cumhurbaşkanlığı Kararnamesi-Büyükşehir Belediyesi Kanunu no: 5216	2020-2024
81	Yüksek	Yatak Düzenlemesi	Bekbele Deresi'nin Çınarlı Mahallesi'nden geçen kısımlarında dere yatağının ve sanat yapılarının 500 yıllık taşkın tekrerrü debisini geçirecek şekilde düzenlenmesi.	Hatay/İskenderun	Bekbele Deresi	Yapısal	Taşkın Öncesi	DSİ, Hatay Büyükşehir Belediyesi	-	-4 Sayılı Cumhurbaşkanlığı Kararnamesi-Büyükşehir Belediyesi Kanunu no: 5216	2020-2024

*Tedbirlerin en güncel haline
www.taskinyonetimi.tarimorman.gov.tr adresinden ulaşılabilir.

TEDBİRLER											
Sıra No	Tedbirin Önceliği	Tedbir Grubu	Tedbir	Tedbirin Uygulanacağı Yer (- İl/-İlçe/Havza)	Tedbirin Uygulanacağı Akarsu/Kuru Dere	Tedbirin Türü	Tedbirin Uygulama Zamanı	Sorumlu Kurum	-İlgili Kurum	Tedbirin Uygulanmasının Yasal Dayanağı	Uygulama Periyodu
82	Yüksek	Yatak Düzenlemesi	Şarлак Deresi'nin Güzelçay Mahallesi'nden geçen kısımlarında dere yatağının ve sanat yapılarının 500 yıllık taşkın tekrür debisini geçirecek şekilde düzenlenmesi.	Hatay/İskenderun	Şarлак Deresi	Yapısal	Taşkın Öncesi	DSİ, Hatay Büyükşehir Belediyesi	-	-4 Sayılı Cumhurbaşkanlığı Kararnamesi-Büyükşehir Belediyesi Kanunu no: 5216	2020-2024
83	Yüksek	Geçiş Yapısı İyileştirilmesi	Güzelçay Mahallesi'nde işaretlenmiş lokasyondaki yol geçişinin akış kesitini daraltmayacak şekilde yeniden düzenlemesi	Hatay/İskenderun	Şarлак Deresi	Yapısal	Taşkın Öncesi	Hatay Büyükşehir Belediyesi	DSİ	-4 Sayılı Cumhurbaşkanlığı Kararnamesi-Büyükşehir Belediyesi Kanunu no: 5216	2020-2024
84	Yüksek	Geçiş Yapısı İyileştirilmesi	Güzelçay Mahallesi'nde işaretlenmiş lokasyondaki yol geçişinin akış kesitini daraltmayacak şekilde yeniden düzenlemesi	Hatay/İskenderun	Şarлак Deresi	Yapısal	Taşkın Öncesi	Hatay Büyükşehir Belediyesi	DSİ	-4 Sayılı Cumhurbaşkanlığı Kararnamesi-Büyükşehir Belediyesi Kanunu no: 5216	2020-2024
85	Yüksek	Yatak Düzenlemesi	Güzelçay Deresi'nin Modernlevler Mahallesi'nden geçen kısımlarında dere yatağının ve sanat yapılarının 500 yıllık taşkın tekrür debisini geçirecek şekilde düzenlenmesi.	Hatay/İskenderun	Güzelçay	Yapısal	Taşkın Öncesi	DSİ, Hatay Büyükşehir Belediyesi	-	-4 Sayılı Cumhurbaşkanlığı Kararnamesi-Büyükşehir Belediyesi Kanunu no: 5216	2020-2024
86	Yüksek	Geçiş Yapısı İyileştirilmesi	Güzelçay Deresi ile Şht. Polis Mehmet Yardımcı Cd. kesişimindeki yol geçişinin akış kesitini daraltmayacak şekilde yeniden düzenlenmesi	Hatay/İskenderun	Güzelçay	Yapısal	Taşkın Öncesi	Hatay Büyükşehir Belediyesi	DSİ	-4 Sayılı Cumhurbaşkanlığı Kararnamesi-Büyükşehir Belediyesi Kanunu no: 5216	2020-2024
87	Yüksek	Geçiş Yapısı İyileştirilmesi	Güzelçay Deresi ile Şht. Polis Murat Akbulut Cd. kesişimindeki yol geçişinin akış kesitini daraltmayacak şekilde yeniden düzenlenmesi	Hatay/İskenderun	Güzelçay	Yapısal	Taşkın Öncesi	Hatay Büyükşehir Belediyesi	DSİ	-4 Sayılı Cumhurbaşkanlığı Kararnamesi-Büyükşehir Belediyesi Kanunu no: 5216	2020-2024

*Tedbirlerin en güncel haline

www.taskinyonetimi.tarimorman.gov.tr adresinden ulaşılabilir.

TEDBİRLER											
Sıra No	Tedbirin Önceliği	Tedbir Grubu	Tedbir	Tedbirin Uygulanacağı Yer (- İl/-İlçe/Havza)	Tedbirin Uygulanacağı Akarsu/Kuru Dere	Tedbirin Türü	Tedbirin Uygulama Zamanı	Sorumlu Kurum	-İlgili Kurum	Tedbirin Uygulanmasının Yasal Dayanağı	Uygulama Periyodu
88	Yüksek	Yatak Düzenlemesi	Çağlayan Deresi'nin Pirreis Mahallesi'nden geçen kısımlarında dere yatağının ve sanat yapılarının 500 yıllık taşkın tekrür debisini geçirecek şekilde düzenlenmesi.	Hatay/İskenderun	Çağlayan Deresi	Yapısal	Taşkın Öncesi	DSİ, Hatay Büyükşehir Belediyesi	-	-4 Sayılı Cumhurbaşkanlığı Kararnamesi-Büyükşehir Belediyesi Kanunu no: 5216	2020-2024
89	Yüksek	Yatak Düzenlemesi	Çağlayan Deresi'nin Kocatepe Mahallesi'nden geçen kısımlarında dere yatağının ve sanat yapılarının 500 yıllık taşkın tekrür debisini geçirecek şekilde düzenlenmesi.	Hatay/İskenderun	Çağlayan Deresi	Yapısal	Taşkın Öncesi	DSİ, Hatay Büyükşehir Belediyesi	-	-4 Sayılı Cumhurbaşkanlığı Kararnamesi-Büyükşehir Belediyesi Kanunu no: 5216	2020-2024
90	Yüksek	Geçiş Yapısı İyileştirilmesi	Çağlayan Deresi ile Cengiz Topel Cad. kesişimindeki yol geçişinin akış kesitini daraltmayacak şekilde yeniden düzenlenmesi	Hatay/İskenderun	Çağlayan Deresi	Yapısal	Taşkın Öncesi	Hatay Büyükşehir Belediyesi	DSİ	-4 Sayılı Cumhurbaşkanlığı Kararnamesi-Büyükşehir Belediyesi Kanunu no: 5216	2020-2024
91	Yüksek	Geçiş Yapısı İyileştirilmesi	Çağlayan Deresi ile 147. Sok. kesişimindeki yol geçişinin akış kesitini daraltmayacak şekilde yeniden düzenlenmesi	Hatay/İskenderun	Çağlayan Deresi	Yapısal	Taşkın Öncesi	Hatay Büyükşehir Belediyesi	DSİ	-4 Sayılı Cumhurbaşkanlığı Kararnamesi-Büyükşehir Belediyesi Kanunu no: 5216	2020-2024
92	Yüksek	Geçiş Yapısı İyileştirilmesi	Çağlayan Deresi ile 513/1. Sok. kesişimindeki yol geçişinin akış kesitini daraltmayacak şekilde yeniden düzenlenmesi	Hatay/İskenderun	Çağlayan Deresi	Yapısal	Taşkın Öncesi	Hatay Büyükşehir Belediyesi	DSİ	-4 Sayılı Cumhurbaşkanlığı Kararnamesi-Büyükşehir Belediyesi Kanunu no: 5216	2020-2024
93	Yüksek	Geçiş Yapısı İyileştirilmesi	Çağlayan Deresi ile 505. Sok. kesişimindeki yol geçişinin akış kesitini daraltmayacak şekilde yeniden düzenlenmesi	Hatay/İskenderun	Çağlayan Deresi	Yapısal	Taşkın Öncesi	Hatay Büyükşehir Belediyesi	DSİ	-4 Sayılı Cumhurbaşkanlığı Kararnamesi-Büyükşehir Belediyesi Kanunu no: 5216	2020-2024

*Tedbirlerin en güncel haline
www.taskinyonetimi.tarimorman.gov.tr adresinden ulaşılabilir.

TEDBİRLER											
Sıra No	Tedbirin Önceliği	Tedbir Grubu	Tedbir	Tedbirin Uygulanacağı Yer (- İl/-İlçe/Havza)	Tedbirin Uygulanacağı Akarsu/Kuru Dere	Tedbirin Türü	Tedbirin Uygulama Zamanı	Sorumlu Kurum	-İlgili Kurum	Tedbirin Uygulanmasının Yasal Dayanağı	Uygulama Periyodu
94	Yüksek	Geçiş Yapısı İyileştirilmesi	Çağlayan Deresi ile İbrahim Karaoğlu Cad. kesişimindeki yol geçişinin akış kesitini daraltmayacak şekilde yeniden düzenlenmesi	Hatay/İskenderun	Çağlayan Deresi	Yapısal	Taşkın Öncesi	Hatay Büyükşehir Belediyesi	DSİ	-4 Sayılı Cumhurbaşkanlığı Kararnamesi-Büyükşehir Belediyesi Kanunu no: 5216	2020-2024
95	Yüksek	Geçiş Yapısı İyileştirilmesi	Çağlayan Deresi ile Doktor Sadık Ahmet Cad. kesişimindeki yol geçişinin akış kesitini daraltmayacak şekilde yeniden düzenlenmesi	Hatay/İskenderun	Çağlayan Deresi	Yapısal	Taşkın Öncesi	Hatay Büyükşehir Belediyesi	DSİ	-4 Sayılı Cumhurbaşkanlığı Kararnamesi-Büyükşehir Belediyesi Kanunu no: 5216	2020-2024
96	Yüksek	Geçiş Yapısı İyileştirilmesi	Çağlayan Deresi ile Pınarbaşı Cad. kesişimindeki yol geçişinin akış kesitini daraltmayacak şekilde yeniden düzenlenmesi	Hatay/İskenderun	Çağlayan Deresi	Yapısal	Taşkın Öncesi	Hatay Büyükşehir Belediyesi	DSİ	-4 Sayılı Cumhurbaşkanlığı Kararnamesi-Büyükşehir Belediyesi Kanunu no: 5216	2020-2024
97	Yüksek	Geçiş Yapısı İyileştirilmesi	Çağlayan Deresi ile 331. Sok. kesişimindeki yol geçişinin akış kesitini daraltmayacak şekilde yeniden düzenlenmesi	Hatay/İskenderun	Çağlayan Deresi	Yapısal	Taşkın Öncesi	Hatay Büyükşehir Belediyesi	DSİ	-4 Sayılı Cumhurbaşkanlığı Kararnamesi-Büyükşehir Belediyesi Kanunu no: 5216	2020-2024
98	Yüksek	Geçiş Yapısı İyileştirilmesi	Çağlayan Deresi ile 422. Sok. kesişimindeki yol geçişinin akış kesitini daraltmayacak şekilde yeniden düzenlenmesi	Hatay/İskenderun	Çağlayan Deresi	Yapısal	Taşkın Öncesi	Hatay Büyükşehir Belediyesi	DSİ	-4 Sayılı Cumhurbaşkanlığı Kararnamesi-Büyükşehir Belediyesi Kanunu no: 5216	2020-2024
99	Yüksek	Yatak Düzenlemesi	Kızıldere Deresi'nin Yıldırımtepe Mahallesi'nden geçen kısımlarında dere yatağının ve sanat yapılarının 500 yıllık taşkın tekrür debisini geçirecek şekilde düzenlenmesi.	Hatay/İskenderun	Kızıldere Deresi	Yapısal	Taşkın Öncesi	DSİ, Hatay Büyükşehir Belediyesi	-	-4 Sayılı Cumhurbaşkanlığı Kararnamesi-Büyükşehir Belediyesi Kanunu no: 5216	2020-2024

*Tedbirlerin en güncel haline
www.taskinyonetimi.tarimorman.gov.tr adresinden ulaşılabilir.

TEDBİRLER											
Sıra No	Tedbirin Önceliği	Tedbir Grubu	Tedbir	Tedbirin Uygulanacağı Yer (- İl/-İlçe/Havza)	Tedbirin Uygulanacağı Akarsu/Kuru Dere	Tedbirin Türü	Tedbirin Uygulama Zamanı	Sorumlu Kurum	-İlgili Kurum	Tedbirin Uygulanmasının Yasal Dayanağı	Uygulama Periyodu
100	Yüksek	Yatak Düzenlemesi	Kızıldere Deresi'nin Yıldırımtepe Mahallesi'nden geçen kısımlarında dere yatağının ve sanat yapılarının 500 yıllık taşkın tekerrür debisini geçirecek şekilde düzenlenmesi.	Hatay/İskenderun	Kızıldere	Yapısal	Taşkın Öncesi	DSİ, Hatay Büyükşehir Belediyesi	-	-4 Sayılı Cumhurbaşkanlığı Kararnamesi-Büyükşehir Belediyesi Kanunu no: 5216	2020-2024
101	Yüksek	Yatak Düzenlemesi	Kızıldere Deresi'nin Gültepe Mahallesi'nden geçen kısımlarında dere yatağının ve sanat yapılarının 500 yıllık taşkın tekerrür debisini geçirecek şekilde düzenlenmesi.	Hatay/İskenderun	Kızıldere	Yapısal	Taşkın Öncesi	DSİ, Hatay Büyükşehir Belediyesi	-	-4 Sayılı Cumhurbaşkanlığı Kararnamesi-Büyükşehir Belediyesi Kanunu no: 5216	2020-2024
102	Yüksek	Geçiş Yapısı İyileştirme	Yıldırımtepe Mahallesi'nde işaretlenmiş lokasyondaki yol geçişinin akış kesitini daraltmayacak şekilde yeniden düzenlemesi	Hatay/İskenderun	Kızıldere	Yapısal	Taşkın Öncesi	Hatay Büyükşehir Belediyesi	DSİ	-4 Sayılı Cumhurbaşkanlığı Kararnamesi-Büyükşehir Belediyesi Kanunu no: 5216	2020-2024
103	Yüksek	Geçiş Yapısı İyileştirme	Yıldırımtepe Mahallesi'nde işaretlenmiş lokasyondaki yol geçişinin akış kesitini daraltmayacak şekilde yeniden düzenlemesi	Hatay/İskenderun	Kızıldere	Yapısal	Taşkın Öncesi	Hatay Büyükşehir Belediyesi	DSİ	-4 Sayılı Cumhurbaşkanlığı Kararnamesi-Büyükşehir Belediyesi Kanunu no: 5216	2020-2024
104	Yüksek	Geçiş Yapısı İyileştirme	Yıldırımtepe Mahallesi'nde işaretlenmiş lokasyondaki yol geçişinin akış kesitini daraltmayacak şekilde yeniden düzenlemesi	Hatay/İskenderun	Kızıldere	Yapısal	Taşkın Öncesi	Hatay Büyükşehir Belediyesi	DSİ	-4 Sayılı Cumhurbaşkanlığı Kararnamesi-Büyükşehir Belediyesi Kanunu no: 5216	2020-2024
105	Yüksek	Geçiş Yapısı İyileştirme	Yıldırımtepe Mahallesi'nde işaretlenmiş lokasyondaki yol geçişinin akış kesitini daraltmayacak şekilde yeniden düzenlemesi	Hatay/İskenderun	Kızıldere	Yapısal	Taşkın Öncesi	Hatay Büyükşehir Belediyesi	DSİ	-4 Sayılı Cumhurbaşkanlığı Kararnamesi-Büyükşehir Belediyesi Kanunu no: 5216	2020-2024

*Tedbirlerin en güncel haline
www.taskinyonetimi.tarimormn.gov.tr adresinden ulaşılabilir.

TEDBİRLER											
Sıra No	Tedbirin Önceliği	Tedbir Grubu	Tedbir	Tedbirin Uygulanacağı Yer (- İl/-İlçe/Havza)	Tedbirin Uygulanacağı Akarsu/Kuru Dere	Tedbirin Türü	Tedbirin Uygulama Zamanı	Sorumlu Kurum	-İlgili Kurum	Tedbirin Uygulanmasının Yasal Dayanağı	Uygulama Periyodu
106	Yüksek	Geçiş Yapısı İyileştirilmesi	Yıldırımtepe Mahallesi'nde işaretlenmiş lokasyondaki yol geçişinin akış kesitini daraltmayacak şekilde yeniden düzenlenmesi	Hatay/İskenderun	Kızıldere	Yapısal	Taşkın Öncesi	Hatay Büyükşehir Belediyesi	DSİ	-4 Sayılı Cumhurbaşkanlığı Kararnamesi-Büyükşehir Belediyesi Kanunu no: 5216	2020-2024
107	Yüksek	Geçiş Yapısı İyileştirilmesi	Yıldırımtepe Mahallesi'nde işaretlenmiş lokasyondaki yol geçişinin akış kesitini daraltmayacak şekilde yeniden düzenlenmesi	Hatay/İskenderun	Kızıldere	Yapısal	Taşkın Öncesi	Hatay Büyükşehir Belediyesi	DSİ	-4 Sayılı Cumhurbaşkanlığı Kararnamesi-Büyükşehir Belediyesi Kanunu no: 5216	2020-2024
108	Yüksek	Geçiş Yapısı İyileştirilmesi	Kızıldere Deresi ile 343. Sok. kesişimindeki yol geçişinin akış kesitini daraltmayacak şekilde yeniden düzenlenmesi	Hatay/İskenderun	Kızıldere	Yapısal	Taşkın Öncesi	Hatay Büyükşehir Belediyesi	DSİ	-4 Sayılı Cumhurbaşkanlığı Kararnamesi-Büyükşehir Belediyesi Kanunu no: 5216	2020-2024
109	Yüksek	Geçiş Yapısı İyileştirilmesi	Kızıldere Deresi ile Ceyhan-İskenderun Otoyolu kesişimindeki yol geçişinin akış kesitini daraltmayacak şekilde yeniden düzenlenmesi	Hatay/İskenderun	Kızıldere	Yapısal	Taşkın Öncesi	Hatay Büyükşehir Belediyesi	KGM	-4 Sayılı Cumhurbaşkanlığı Kararnamesi-Büyükşehir Belediyesi Kanunu no: 5216	2020-2024
110	Yüksek	Yatak Düzenlemesi	Kantarma Deresi'nin Aşkarbeyli Mahallesi'nden geçen kısımlarında dere yatağının ve sanat yapılarının 500 yıllık taşkın tekerrür debisini geçirecek şekilde düzenlenmesi.	Hatay/İskenderun	Kantarma Deresi	Yapısal	Taşkın Öncesi	DSİ, Hatay Büyükşehir Belediyesi	-	-4 Sayılı Cumhurbaşkanlığı Kararnamesi-Büyükşehir Belediyesi Kanunu no: 5216	2020-2024
111	Yüksek	Geçiş Yapısı İyileştirilmesi	Aşkarbeyli Mahallesi'nde işaretlenmiş lokasyondaki yol geçişinin akış kesitini daraltmayacak şekilde yeniden düzenlenmesi	Hatay/İskenderun	Kantarma Deresi	Yapısal	Taşkın Öncesi	Hatay Büyükşehir Belediyesi	DSİ	-4 Sayılı Cumhurbaşkanlığı Kararnamesi-Büyükşehir Belediyesi Kanunu no: 5216	2020-2024

*Tedbirlerin en güncel haline
www.taskinyonetimi.tarimorman.gov.tr adresinden ulaşılabilir.

TEDBİRLER											
Sıra No	Tedbirin Önceliği	Tedbir Grubu	Tedbir	Tedbirin Uygulanacağı Yer (- İl/-İlçe/Havza)	Tedbirin Uygulanacağı Akarsu/Kuru Dere	Tedbirin Türü	Tedbirin Uygulama Zamanı	Sorumlu Kurum	-İlgili Kurum	Tedbirin Uygulanmasının Yasal Dayanağı	Uygulama Periyodu
112	Yüksek	Geçiş Yapısı İyileştirme	Aşkarbeyli Mahallesi'nde işaretlenmiş lokasyondaki yol geçişinin akış kesitini daraltmayacak şekilde yeniden düzenleme	Hatay/İskenderun	Kantarma Deresi	Yapısal	Taşkın Öncesi	Hatay Büyükşehir Belediyesi	DSİ	-4 Sayılı Cumhurbaşkanlığı Kararnamesi-Büyükşehir Belediyesi Kanunu no: 5216	2020-2024
113	Yüksek	Yatak Düzenleme	Şekerdere Deresi'nin Karaağaç Mahallesi'nden geçen kısımlarında dere yatağının ve sanat yapılarının 500 yıllık taşkın tekrür debisini geçirecek şekilde düzenlenmesi.	Hatay/İskenderun	Şeker Deresi	Yapısal	Taşkın Öncesi	DSİ, Hatay Büyükşehir Belediyesi	-	-4 Sayılı Cumhurbaşkanlığı Kararnamesi-Büyükşehir Belediyesi Kanunu no: 5216	2020-2024
114	Yüksek	Yatak Düzenleme	Şekerdere Deresi'nin Karaağaç Mahallesi'nden geçen kısımlarında dere yatağının ve sanat yapılarının 500 yıllık taşkın tekrür debisini geçirecek şekilde düzenlenmesi.	Hatay/İskenderun	Şeker Deresi	Yapısal	Taşkın Öncesi	DSİ, Hatay Büyükşehir Belediyesi	-	-4 Sayılı Cumhurbaşkanlığı Kararnamesi-Büyükşehir Belediyesi Kanunu no: 5216	2020-2024
115	Yüksek	Yatak Düzenleme	Şekerdere Deresi'nin Karapelit Mahallesi'nden geçen kısımlarında dere yatağının ve sanat yapılarının 500 yıllık taşkın tekrür debisini geçirecek şekilde düzenlenmesi.	Hatay/İskenderun	Şeker Deresi	Yapısal	Taşkın Öncesi	DSİ, Hatay Büyükşehir Belediyesi	-	-4 Sayılı Cumhurbaşkanlığı Kararnamesi-Büyükşehir Belediyesi Kanunu no: 5216	2020-2024
116	Yüksek	Yatak Düzenleme	Şekerdere Deresi'nin Karapelit Mahallesi'nden geçen kısımlarında dere yatağının ve sanat yapılarının 500 yıllık taşkın tekrür debisini geçirecek şekilde düzenlenmesi.	Hatay/İskenderun	Şeker Deresi	Yapısal	Taşkın Öncesi	DSİ, Hatay Büyükşehir Belediyesi	-	-4 Sayılı Cumhurbaşkanlığı Kararnamesi-Büyükşehir Belediyesi Kanunu no: 5216	2020-2024
117	Yüksek	Geçiş Yapısı İyileştirme	Karaağaç Mahallesi'nde işaretlenmiş lokasyondaki yol geçişinin akış kesitini daraltmayacak şekilde yeniden düzenleme	Hatay/İskenderun	Şeker Deresi	Yapısal	Taşkın Öncesi	Hatay Büyükşehir Belediyesi	DSİ	-4 Sayılı Cumhurbaşkanlığı Kararnamesi-Büyükşehir Belediyesi Kanunu no: 5216	2020-2024

*Tedbirlerin en güncel haline
www.taskinyonetimi.tarimorman.gov.tr adresinden ulaşılabilir.

TEDBİRLER											
Sıra No	Tedbirin Önceliği	Tedbir Grubu	Tedbir	Tedbirin Uygulanacağı Yer (- İl/-İlçe/Havza)	Tedbirin Uygulanacağı Akarsu/Kuru Dere	Tedbirin Türü	Tedbirin Uygulama Zamanı	Sorumlu Kurum	-İlgili Kurum	Tedbirin Uygulanmasının Yasal Dayanağı	Uygulama Periyodu
118	Yüksek	Geçiş Yapısı İyileştirme	Şekerdere Deresi ile Eyüp Sultan Cad. keşişindeki yol geçişinin akış kesitini daraltmayacak şekilde yeniden düzenlenmesi	Hatay/İskenderun	Şeker Deresi	Yapısal	Taşkın Öncesi	Hatay Büyükşehir Belediyesi	DSİ	-4 Sayılı Cumhurbaşkanlığı Kararnamesi-Büyükşehir Belediyesi Kanunu no: 5216	2020-2024
119	Yüksek	Geçiş Yapısı İyileştirme	Şekerdere Deresi ile Uğur Mumcu Cad. keşişindeki yol geçişinin akış kesitini daraltmayacak şekilde yeniden düzenlenmesi	Hatay/İskenderun	Şeker Deresi	Yapısal	Taşkın Öncesi	Hatay Büyükşehir Belediyesi	DSİ	-4 Sayılı Cumhurbaşkanlığı Kararnamesi-Büyükşehir Belediyesi Kanunu no: 5216	2020-2024
120	Yüksek	Yatak Düzenleme	Nardüzü Deresi'nin Nardüzü Mahallesi'nden geçen kısımlarında dere yatağının ve sanat yapılarının 500 yıllık taşkın tekerrür debisini geçirecek şekilde düzenlenmesi.	Hatay/İskenderun	Nardüzü Deresi	Yapısal	Taşkın Öncesi	DSİ, Hatay Büyükşehir Belediyesi	-	-4 Sayılı Cumhurbaşkanlığı Kararnamesi-Büyükşehir Belediyesi Kanunu no: 5216	2020-2024
121	Yüksek	Yatak Düzenleme	Muhlisali Deresi'nin Sarımaçı Mahallesi'nden geçen kısımlarında dere yatağının ve sanat yapılarının 500 yıllık taşkın tekerrür debisini geçirecek şekilde düzenlenmesi.	Hatay/İskenderun	Muhlisali Deresi	Yapısal	Taşkın Öncesi	DSİ, Hatay Büyükşehir Belediyesi	-	-4 Sayılı Cumhurbaşkanlığı Kararnamesi-Büyükşehir Belediyesi Kanunu no: 5216	2020-2024
122	Yüksek	Yatak Düzenleme	Muhlisali Deresi'nin Sarımaçı Mahallesi'nden geçen kısımlarında dere yatağının ve sanat yapılarının 500 yıllık taşkın tekerrür debisini geçirecek şekilde düzenlenmesi.	Hatay/İskenderun	Muhlisali Deresi	Yapısal	Taşkın Öncesi	DSİ, Hatay Büyükşehir Belediyesi	-	-4 Sayılı Cumhurbaşkanlığı Kararnamesi-Büyükşehir Belediyesi Kanunu no: 5216	2020-2024
123	Yüksek	Yatak Düzenleme	İskenderunbahçe Deresi'nin Gökmeşeydan Mahallesi'nden geçen kısımlarında dere yatağının ve sanat yapılarının 500 yıllık taşkın tekerrür debisini geçirecek şekilde düzenlenmesi.	Hatay/İskenderun	İskenderunbahçe Deresi	Yapısal	Taşkın Öncesi	DSİ, Hatay Büyükşehir Belediyesi	-	-4 Sayılı Cumhurbaşkanlığı Kararnamesi-Büyükşehir Belediyesi Kanunu no: 5216	2020-2024

*Tedbirlerin en güncel haline

www.taskinyonetimi.tarimorman.gov.tr adresinden ulaşılabilir.

TEDBİRLER											
Sıra No	Tedbirin Önceliği	Tedbir Grubu	Tedbir	Tedbirin Uygulanacağı Yer (- İl/-İlçe/Havza)	Tedbirin Uygulanacağı Akarsu/Kuru Dere	Tedbirin Türü	Tedbirin Uygulama Zamanı	Sorumlu Kurum	-İlgili Kurum	Tedbirin Uygulanmasının Yasal Dayanağı	Uygulama Periyodu
124	Yüksek	Yatak Düzenlemesi	İskenderunbahçe Deresi'nin Gökmeydan Mahallesi'nden geçen kısımlarında dere yatağının ve sanat yapılarının 500 yıllık taşkın tekerrür debisini geçirecek şekilde düzenlenmesi.	Hatay/İskenderun	İskenderunbahçe Deresi	Yapısal	Taşkın Öncesi	DSİ, Hatay Büyükşehir Belediyesi	-	-4 Sayılı Cumhurbaşkanlığı Kararnamesi-Büyükşehir Belediyesi Kanunu no: 5216	2020-2024
125	Yüksek	Yatak Düzenlemesi	İskenderunbahçe Deresi'nin Kışlaköyü Mahallesi'nden geçen kısımlarında dere yatağının ve sanat yapılarının 500 yıllık taşkın tekerrür debisini geçirecek şekilde düzenlenmesi.	Hatay/İskenderun	İskenderunbahçe Deresi	Yapısal	Taşkın Öncesi	DSİ, Hatay Büyükşehir Belediyesi	-	-4 Sayılı Cumhurbaşkanlığı Kararnamesi-Büyükşehir Belediyesi Kanunu no: 5216	2020-2024
126	Yüksek	Yatak Düzenlemesi	İskenderunbahçe Deresi'nin Kışlaköyü Mahallesi'nden geçen kısımlarında dere yatağının ve sanat yapılarının 500 yıllık taşkın tekerrür debisini geçirecek şekilde düzenlenmesi.	Hatay/İskenderun	İskenderunbahçe Deresi	Yapısal	Taşkın Öncesi	DSİ, Hatay Büyükşehir Belediyesi	-	-4 Sayılı Cumhurbaşkanlığı Kararnamesi-Büyükşehir Belediyesi Kanunu no: 5216	2020-2024
127	Yüksek	Yatak Düzenlemesi	İskenderunbahçe Deresi'nin Fatih Mahallesi'nden geçen kısımlarında dere yatağının ve sanat yapılarının 500 yıllık taşkın tekerrür debisini geçirecek şekilde düzenlenmesi.	Hatay/Belen	İskenderunbahçe Deresi	Yapısal	Taşkın Öncesi	DSİ, Hatay Büyükşehir Belediyesi	-	-4 Sayılı Cumhurbaşkanlığı Kararnamesi-Büyükşehir Belediyesi Kanunu no: 5216	2020-2024
128	Yüksek	Yatak Düzenlemesi	İskenderunbahçe Deresi'nin Derebağ Mahallesi'nden geçen kısımlarında dere yatağının ve sanat yapılarının 500 yıllık taşkın tekerrür debisini geçirecek şekilde düzenlenmesi.	Hatay/Belen	İskenderunbahçe Deresi	Yapısal	Taşkın Öncesi	DSİ, Hatay Büyükşehir Belediyesi	-	-4 Sayılı Cumhurbaşkanlığı Kararnamesi-Büyükşehir Belediyesi Kanunu no: 5216	2020-2024
129	Yüksek	Yatak Düzenlemesi	İskenderunbahçe Deresi'nin Şenbük Mahallesi'nden geçen kısımlarında dere yatağının ve sanat yapılarının 500 yıllık taşkın tekerrür debisini geçirecek şekilde düzenlenmesi.	Hatay/Belen	İskenderunbahçe Deresi	Yapısal	Taşkın Öncesi	DSİ, Hatay Büyükşehir Belediyesi	-	-4 Sayılı Cumhurbaşkanlığı Kararnamesi-Büyükşehir Belediyesi Kanunu no: 5216	2020-2024

*Tedbirlerin en güncel haline www.taskinyonetimi.tarimormn.gov.tr adresinden ulaşılabilir.

TEDBİRLER											
Sıra No	Tedbirin Önceliği	Tedbir Grubu	Tedbir	Tedbirin Uygulanacağı Yer (- İl/-İlçe/Havza)	Tedbirin Uygulanacağı Akarsu/Kuru Dere	Tedbirin Türü	Tedbirin Uygulama Zamanı	Sorumlu Kurum	-İlgili Kurum	Tedbirin Uygulanmasının Yasal Dayanağı	Uygulama Periyodu
130	Yüksek	Geçiş Yapısı İyileştirilmesi	Gökmeşdan Mahallesi'nde işaretlenmiş lokasyondaki yol geçişinin akış kesitini daraltmayacak şekilde yeniden düzenlemesi	Hatay/İskenderun	İskenderunbahçe Deresi	Yapısal	Taşkın Öncesi	Hatay Büyükşehir Belediyesi	DSİ	-4 Sayılı Cumhurbaşkanlığı Kararnamesi-Büyükşehir Belediyesi Kanunu no: 5216	2020-2024
131	Yüksek	Geçiş Yapısı İyileştirilmesi	Kışlaköyü Mahallesi'nde işaretlenmiş lokasyondaki yol geçişinin akış kesitini daraltmayacak şekilde yeniden düzenlemesi	Hatay/İskenderun	İskenderunbahçe Deresi	Yapısal	Taşkın Öncesi	Hatay Büyükşehir Belediyesi	DSİ	-4 Sayılı Cumhurbaşkanlığı Kararnamesi-Büyükşehir Belediyesi Kanunu no: 5216	2020-2024
132	Yüksek	Geçiş Yapısı İyileştirilmesi	Kışlaköyü Mahallesi'nde işaretlenmiş lokasyondaki yol geçişinin akış kesitini daraltmayacak şekilde yeniden düzenlemesi	Hatay/İskenderun	İskenderunbahçe Deresi	Yapısal	Taşkın Öncesi	Hatay Büyükşehir Belediyesi	DSİ	-4 Sayılı Cumhurbaşkanlığı Kararnamesi-Büyükşehir Belediyesi Kanunu no: 5216	2020-2024
133	Yüksek	Geçiş Yapısı İyileştirilmesi	Şenbük Mahallesi'nde işaretlenmiş lokasyondaki yol geçişinin akış kesitini daraltmayacak şekilde yeniden düzenlemesi	Hatay/Belen	İskenderunbahçe Deresi	Yapısal	Taşkın Öncesi	Hatay Büyükşehir Belediyesi	DSİ	-4 Sayılı Cumhurbaşkanlığı Kararnamesi-Büyükşehir Belediyesi Kanunu no: 5216	2020-2024
134	Yüksek	Geçiş Yapısı İyileştirilmesi	Şenbük Mahallesi'nde işaretlenmiş lokasyondaki yol geçişinin akış kesitini daraltmayacak şekilde yeniden düzenlemesi	Hatay/Belen	İskenderunbahçe Deresi	Yapısal	Taşkın Öncesi	Hatay Büyükşehir Belediyesi	DSİ	-4 Sayılı Cumhurbaşkanlığı Kararnamesi-Büyükşehir Belediyesi Kanunu no: 5216	2020-2024
135	Yüksek	Geçiş Yapısı İyileştirilmesi	Halilibey Mahallesi'nde işaretlenmiş lokasyondaki yol geçişinin akış kesitini daraltmayacak şekilde yeniden düzenlemesi	Hatay/İskenderun	İskenderunbahçe Deresi	Yapısal	Taşkın Öncesi	Hatay Büyükşehir Belediyesi	DSİ	-4 Sayılı Cumhurbaşkanlığı Kararnamesi-Büyükşehir Belediyesi Kanunu no: 5216	2020-2024

*Tedbirlerin en güncel haline
www.taskinyonetimi.tarimorman.gov.tr adresinden ulaşılabilir.

TEDBİRLER											
Sıra No	Tedbirin Önceliği	Tedbir Grubu	Tedbir	Tedbirin Uygulanacağı Yer (- İl/- İlçe/Havza)	Tedbirin Uygulanacağı Akarsu/Kuru Dere	Tedbirin Türü	Tedbirin Uygulama Zamanı	Sorumlu Kurum	-İlgili Kurum	Tedbirin Uygulanmasının Yasal Dayanağı	Uygulama Periyodu
136	Yüksek	Geçiş Yapısı İyileştirme	Halilibey Mahallesi'nde işaretlenmiş lokasyondaki yol geçişinin akış kesitini daraltmayacak şekilde yeniden düzenleme	Hatay/İskenderun	İskenderunbahçe Deresi	Yapısal	Taşkın Öncesi	Hatay Büyükşehir Belediyesi	DSİ	-4 Sayılı Cumhurbaşkanlığı Kararnamesi- Büyükşehir Belediyesi Kanunu no: 5216	2020-2024
137	Yüksek	Yatak Düzenleme	Gökyar Deresi'nin Arpaderesi Mahallesi'nden geçen kısımlarında dere yatağının ve sanat yapılarının 500 yıllık taşkın tekrür debisini geçirecek şekilde düzenlenmesi.	Hatay/İskenderun	Gökyar Deresi	Yapısal	Taşkın Öncesi	DSİ, Hatay Büyükşehir Belediyesi	-	-4 Sayılı Cumhurbaşkanlığı Kararnamesi- Büyükşehir Belediyesi Kanunu no: 5216	2020-2024
138	Yüksek	Yatak Düzenleme	Gökyar Deresi'nin Arpaderesi Mahallesi'nden geçen kısımlarında dere yatağının ve sanat yapılarının 500 yıllık taşkın tekrür debisini geçirecek şekilde düzenlenmesi.	Hatay/İskenderun	Gökyar Deresi	Yapısal	Taşkın Öncesi	DSİ, Hatay Büyükşehir Belediyesi	-	-4 Sayılı Cumhurbaşkanlığı Kararnamesi- Büyükşehir Belediyesi Kanunu no: 5216	2020-2024
139	Yüksek	Geçiş Yapısı İyileştirme	Gökyar Deresi ile İskenderun-Arsuz Yolu kesişimindeki yol geçişinin akış kesitini daraltmayacak şekilde yeniden düzenlenmesi	Hatay/İskenderun	Gökyar Deresi	Yapısal	Taşkın Öncesi	Hatay Büyükşehir Belediyesi	DSİ	-4 Sayılı Cumhurbaşkanlığı Kararnamesi- Büyükşehir Belediyesi Kanunu no: 5216	2020-2024
140	Yüksek	Geçiş Yapısı İyileştirme	Karahüseyinli Mahallesi'nde işaretlenmiş lokasyondaki yol geçişinin akış kesitini daraltmayacak şekilde yeniden düzenleme	Hatay/İskenderun	Gökyar Deresi	Yapısal	Taşkın Öncesi	Hatay Büyükşehir Belediyesi	DSİ	-4 Sayılı Cumhurbaşkanlığı Kararnamesi- Büyükşehir Belediyesi Kanunu no: 5216	2020-2024
141	Yüksek	Geçiş Yapısı İyileştirme	Karahüseyinli Mahallesi'nde işaretlenmiş lokasyondaki yol geçişinin akış kesitini daraltmayacak şekilde yeniden düzenleme	Hatay/İskenderun	Gökyar Deresi	Yapısal	Taşkın Öncesi	Hatay Büyükşehir Belediyesi	DSİ	-4 Sayılı Cumhurbaşkanlığı Kararnamesi- Büyükşehir Belediyesi Kanunu no: 5216	2020-2024

*Tedbirlerin en güncel haline www.taskinyonetimi.tarimorman.gov.tr adresinden ulaşılabilir.

TEDBİRLER											
Sıra No	Tedbirin Önceliği	Tedbir Grubu	Tedbir	Tedbirin Uygulanacağı Yer (- İl/-İlçe/Havza)	Tedbirin Uygulanacağı Akarsu/Kuru Dere	Tedbirin Türü	Tedbirin Uygulama Zamanı	Sorumlu Kurum	-İlgili Kurum	Tedbirin Uygulanmasının Yasal Dayanağı	Uygulama Periyodu
142	Yüksek	Yatak Düzenlemesi	Karaçalılık Deresi'nin Arpadere Mahallesi'nden geçen kısımlarında dere yatağının ve sanat yapılarının 500 yıllık taşkın tekerrür debisini geçirecek şekilde düzenlenmesi.	Hatay/İskenderun	Karaçalılık Deresi	Yapısal	Taşkın Öncesi	DSİ, Hatay Büyükşehir Belediyesi	-	-4 Sayılı Cumhurbaşkanlığı Kararnamesi-Büyükşehir Belediyesi Kanunu no: 5216	2020-2024
143	Yüksek	Yatak Düzenlemesi	Karaçalılık Deresi'nin Arpadere Mahallesi'nden geçen kısımlarında dere yatağının ve sanat yapılarının 500 yıllık taşkın tekerrür debisini geçirecek şekilde düzenlenmesi.	Hatay/İskenderun	Karaçalılık Deresi	Yapısal	Taşkın Öncesi	DSİ, Hatay Büyükşehir Belediyesi	-	-4 Sayılı Cumhurbaşkanlığı Kararnamesi-Büyükşehir Belediyesi Kanunu no: 5216	2020-2024
144	Yüksek	Geçiş Yapısı İyileştirilmesi	Arpadere Mahallesi'nde işaretlenmiş lokasyondaki yol geçişinin akış kesitini daraltmayacak şekilde yeniden düzenlemesi	Hatay/İskenderun	Karaçalılık Deresi	Yapısal	Taşkın Öncesi	Hatay Büyükşehir Belediyesi	DSİ	-4 Sayılı Cumhurbaşkanlığı Kararnamesi-Büyükşehir Belediyesi Kanunu no: 5216	2020-2024
145	Yüksek	Geçiş Yapısı İyileştirilmesi	Arpadere Mahallesi'nde işaretlenmiş lokasyondaki yol geçişinin akış kesitini daraltmayacak şekilde yeniden düzenlemesi	Hatay/İskenderun	Karaçalılık Deresi	Yapısal	Taşkın Öncesi	Hatay Büyükşehir Belediyesi	DSİ	-4 Sayılı Cumhurbaşkanlığı Kararnamesi-Büyükşehir Belediyesi Kanunu no: 5216	2020-2024
146	Yüksek	Geçiş Yapısı İyileştirilmesi	Arpadere Mahallesi'nde işaretlenmiş lokasyondaki yol geçişinin akış kesitini daraltmayacak şekilde yeniden düzenlemesi	Hatay/İskenderun	Karaçalılık Deresi	Yapısal	Taşkın Öncesi	Hatay Büyükşehir Belediyesi	DSİ	-4 Sayılı Cumhurbaşkanlığı Kararnamesi-Büyükşehir Belediyesi Kanunu no: 5216	2020-2024
147	Yüksek	Yatak Düzenlemesi	Altınüzüm-2 Deresi'nin Altınüzüm Mahallesi'nden geçen kısımlarında dere yatağının ve sanat yapılarının 500 yıllık taşkın tekerrür debisini geçirecek şekilde düzenlenmesi.	Gaziantep/İslahiye	Altınüzüm-2 Deresi	Yapısal	Taşkın Öncesi	DSİ, Gaziantep Büyükşehir Belediyesi	-	-4 Sayılı Cumhurbaşkanlığı Kararnamesi-Büyükşehir Belediyesi Kanunu no: 5216	2020-2024

*Tedbirlerin en güncel haline

www.taskinyonetimi.tarimorman.gov.tr adresinden ulaşılabilir.

TEDBİRLER											
Sıra No	Tedbirin Önceliği	Tedbir Grubu	Tedbir	Tedbirin Uygulanacağı Yer (- İl/-İlçe/Havza)	Tedbirin Uygulanacağı Akarsu/Kuru Dere	Tedbirin Türü	Tedbirin Uygulama Zamanı	Sorumlu Kurum	-İlgili Kurum	Tedbirin Uygulanmasının Yasal Dayanağı	Uygulama Periyodu
148	Yüksek	Geçiş Yapısı İyileştirme	Altınüzüm Mahallesi'nde işaretlenmiş lokasyondaki yol geçişinin akış kesitini daraltmayacak şekilde yeniden düzenleme	Gaziantep/İslahiye	Altınüzüm-2 Deresi	Yapısal	Taşkın Öncesi	Gaziantep Büyükşehir Belediyesi	DSİ	-4 Sayılı Cumhurbaşkanlığı Kararnamesi-Büyükşehir Belediyesi Kanunu no: 5216	2020-2024
149	Yüksek	Geçiş Yapısı İyileştirme	Altınüzüm Mahallesi'nde işaretlenmiş lokasyondaki yol geçişinin akış kesitini daraltmayacak şekilde yeniden düzenleme	Gaziantep/İslahiye	Altınüzüm-2 Deresi	Yapısal	Taşkın Öncesi	Gaziantep Büyükşehir Belediyesi	DSİ	-4 Sayılı Cumhurbaşkanlığı Kararnamesi-Büyükşehir Belediyesi Kanunu no: 5216	2020-2024
150	Yüksek	Geçiş Yapısı İyileştirme	Altınüzüm Mahallesi'nde işaretlenmiş lokasyondaki yol geçişinin akış kesitini daraltmayacak şekilde yeniden düzenleme	Gaziantep/İslahiye	Altınüzüm-2 Deresi	Yapısal	Taşkın Öncesi	Gaziantep Büyükşehir Belediyesi	KGM	-4 Sayılı Cumhurbaşkanlığı Kararnamesi-Büyükşehir Belediyesi Kanunu no: 5216	2020-2024
151	Yüksek	Yatak Düzenleme	Hopur Deresi'nin Yeşilyurt Mahallesi'nden geçen kısımlarında dere yatağının ve sanat yapılarının 500 yıllık taşkın tekrerrü debisini geçirecek şekilde düzenlenmesi.	Gaziantep/İslahiye	Hopur Deresi	Yapısal	Taşkın Öncesi	DSİ, Gaziantep Büyükşehir Belediyesi	-	-4 Sayılı Cumhurbaşkanlığı Kararnamesi-Büyükşehir Belediyesi Kanunu no: 5216	2020-2024
152	Yüksek	Yatak Düzenleme	Hopur Deresi'nin Yeşilyurt Mahallesi'nden geçen kısımlarında dere yatağının ve sanat yapılarının 500 yıllık taşkın tekrerrü debisini geçirecek şekilde düzenlenmesi.	Gaziantep/İslahiye	Hopur Deresi	Yapısal	Taşkın Öncesi	DSİ, Gaziantep Büyükşehir Belediyesi	-	-4 Sayılı Cumhurbaşkanlığı Kararnamesi-Büyükşehir Belediyesi Kanunu no: 5216	2020-2024
153	Yüksek	Geçiş Yapısı İyileştirme	Altınüzüm Mahallesi'nde işaretlenmiş lokasyondaki yol geçişinin akış kesitini daraltmayacak şekilde yeniden düzenleme	Gaziantep/İslahiye	Hopur Deresi	Yapısal	Taşkın Öncesi	Gaziantep Büyükşehir Belediyesi	DSİ	-4 Sayılı Cumhurbaşkanlığı Kararnamesi-Büyükşehir Belediyesi Kanunu no: 5216	2020-2024

*Tedbirlerin en güncel haline www.taskinyonetimi.tarimorman.gov.tr adresinden ulaşılabilir.

TEDBİRLER											
Sıra No	Tedbirin Önceliği	Tedbir Grubu	Tedbir	Tedbirin Uygulanacağı Yer (- İl/-İlçe/Havza)	Tedbirin Uygulanacağı Akarsu/Kuru Dere	Tedbirin Türü	Tedbirin Uygulama Zamanı	Sorumlu Kurum	-İlgili Kurum	Tedbirin Uygulanmasının Yasal Dayanağı	Uygulama Periyodu
154	Yüksek	Geçiş Yapısı İyileştirme	Altınüzüm Mahallesi'nde işaretlenmiş lokasyondaki yol geçişinin akış kesitini daraltmayacak şekilde yeniden düzenleme	Gaziantep/İslihiye	Hopur Deresi	Yapısal	Taşkın Öncesi	Gaziantep Büyükşehir Belediyesi	DSİ	-4 Sayılı Cumhurbaşkanlığı Kararnamesi-Büyükşehir Belediyesi Kanunu no: 5216	2020-2024
155	Yüksek	Geçiş Yapısı İyileştirme	Yeşilyurt Mahallesi'nde işaretlenmiş lokasyondaki yol geçişinin akış kesitini daraltmayacak şekilde yeniden düzenleme	Gaziantep/İslihiye	Hopur Deresi	Yapısal	Taşkın Öncesi	Gaziantep Büyükşehir Belediyesi	DSİ	-4 Sayılı Cumhurbaşkanlığı Kararnamesi-Büyükşehir Belediyesi Kanunu no: 5216	2020-2024
156	Yüksek	Geçiş Yapısı İyileştirme	Yeşilyurt Mahallesi'nde işaretlenmiş lokasyondaki yol geçişinin akış kesitini daraltmayacak şekilde yeniden düzenleme	Gaziantep/İslihiye	Hopur Deresi	Yapısal	Taşkın Öncesi	Gaziantep Büyükşehir Belediyesi	DSİ	-4 Sayılı Cumhurbaşkanlığı Kararnamesi-Büyükşehir Belediyesi Kanunu no: 5216	2020-2024
157	Yüksek	Yatak Düzenleme	Hopur Deresi'nin Yeşilyurt Mahallesi'nden geçen kısımlarında dere yatağının ve sanat yapılarının 500 yıllık taşkın tekrür debisini geçirecek şekilde düzenlenmesi.	Gaziantep/İslihiye	Yeşilyurt-1	Yapısal	Taşkın öncesi	DSİ, Gaziantep Büyükşehir Belediyesi	-	-4 Sayılı Cumhurbaşkanlığı Kararnamesi-Büyükşehir Belediyesi Kanunu no: 5216	2020-2024
158	Yüksek	Geçiş Yapısı İyileştirme	Yeşilyurt Mahallesi'nde işaretlenmiş lokasyondaki yol geçişinin akış kesitini daraltmayacak şekilde yeniden düzenleme	Gaziantep/İslihiye	Yeşilyurt-1	Yapısal	Taşkın öncesi	Gaziantep Büyükşehir Belediyesi	KGM	-4 Sayılı Cumhurbaşkanlığı Kararnamesi-Büyükşehir Belediyesi Kanunu no: 5216	2020-2024
159	Yüksek	Geçiş Yapısı İyileştirme	Yeşilyurt Mahallesi'nde işaretlenmiş lokasyondaki yol geçişinin akış kesitini daraltmayacak şekilde yeniden düzenleme	Gaziantep/İslihiye	Yeşilyurt-1	Yapısal	Taşkın Öncesi	Gaziantep Büyükşehir Belediyesi	DSİ	-4 Sayılı Cumhurbaşkanlığı Kararnamesi-Büyükşehir Belediyesi Kanunu no: 5216	2020-2024

*Tedbirlerin en güncel haline
www.taskinyonetimi.tarimorman.gov.tr adresinden ulaşılabilir.

TEDBİRLER											
Sıra No	Tedbirin Önceliği	Tedbir Grubu	Tedbir	Tedbirin Uygulanacağı Yer (- İl/-İlçe/Havza)	Tedbirin Uygulanacağı Akarsu/Kuru Dere	Tedbirin Türü	Tedbirin Uygulama Zamanı	Sorumlu Kurum	-İlgili Kurum	Tedbirin Uygulanmasının Yasal Dayanağı	Uygulama Periyodu
160	Yüksek	Yatak Düzenlemesi	Yeşilyurt-2 Deresi'nin Yeşilyurt Mahallesi'nden geçen kısımlarında dere yatağının ve sanat yapılarının 500 yıllık taşkın tekerrür debisini geçirecek şekilde düzenlenmesi.	Gaziantep/İslihiye	Yeşilyurt-2	Yapısal	Taşkın Öncesi	DSİ, Gaziantep Büyükşehir Belediyesi	-	-4 Sayılı Cumhurbaşkanlığı Kararnamesi-Büyükşehir Belediyesi Kanunu no: 5216	2020-2024
161	Yüksek	Yatak Düzenlemesi	Yeşilyurt-2 Deresi'nin Yeşilyurt Mahallesi'nden geçen kısımlarında dere yatağının ve sanat yapılarının 500 yıllık taşkın tekerrür debisini geçirecek şekilde düzenlenmesi.	Gaziantep/İslihiye	Yeşilyurt-2	Yapısal	Taşkın Öncesi	DSİ, Gaziantep Büyükşehir Belediyesi	-	-4 Sayılı Cumhurbaşkanlığı Kararnamesi-Büyükşehir Belediyesi Kanunu no: 5216	2020-2024
162	Yüksek	Geçiş Yapısı İyileştirilmesi	Yeşilyurt Mahallesi'nde işaretlenmiş lokasyondaki yol geçişinin akış kesitini daraltmayacak şekilde yeniden düzenlemesi	Gaziantep/İslihiye	Yeşilyurt-2	Yapısal	Taşkın Öncesi	Gaziantep Büyükşehir Belediyesi	DSİ	-4 Sayılı Cumhurbaşkanlığı Kararnamesi-Büyükşehir Belediyesi Kanunu no: 5216	2020-2024
163	Yüksek	Geçiş Yapısı İyileştirilmesi	Yeşilyurt Mahallesi'nde işaretlenmiş lokasyondaki yol geçişinin akış kesitini daraltmayacak şekilde yeniden düzenlemesi	Gaziantep/İslihiye	Yeşilyurt-2	Yapısal	Taşkın Öncesi	Gaziantep Büyükşehir Belediyesi	DSİ	-4 Sayılı Cumhurbaşkanlığı Kararnamesi-Büyükşehir Belediyesi Kanunu no: 5216	2020-2024
164	Yüksek	Yatak Düzenlemesi	Limon Deresi'nin Mağaracık Mahallesi'nden geçen kısımlarında dere yatağının ve sanat yapılarının 500 yıllık taşkın tekerrür debisini geçirecek şekilde düzenlenmesi.	Hatay/Samandağ	Limon	Yapısal	Taşkın Öncesi	DSİ, Hatay Büyükşehir Belediyesi	-	-4 Sayılı Cumhurbaşkanlığı Kararnamesi-Büyükşehir Belediyesi Kanunu no: 5216	2020-2024
165	Yüksek	Yatak Düzenlemesi	Limon Deresi'nin Mağaracık Mahallesi'nden geçen kısımlarında dere yatağının ve sanat yapılarının 500 yıllık taşkın tekerrür debisini geçirecek şekilde düzenlenmesi.	Hatay/Samandağ	Limon	Yapısal	Taşkın Öncesi	DSİ, Hatay Büyükşehir Belediyesi	-	-4 Sayılı Cumhurbaşkanlığı Kararnamesi-Büyükşehir Belediyesi Kanunu no: 5216	2020-2024

*Tedbirlerin en güncel haline www.taskinyonetimi.tarimorman.gov.tr adresinden ulaşılabilir.

TEDBİRLER											
Sıra No	Tedbirin Önceliği	Tedbir Grubu	Tedbir	Tedbirin Uygulanacağı Yer (- İl/-İlçe/Havza)	Tedbirin Uygulanacağı Akarsu/Kuru Dere	Tedbirin Türü	Tedbirin Uygulama Zamanı	Sorumlu Kurum	-İlgili Kurum	Tedbirin Uygulanmasının Yasal Dayanağı	Uygulama Periyodu
166	Yüksek	Geçiş Yapısı İyileştirme	Mağaracık Mahallesi'nde işaretlenmiş lokasyondaki yol geçişinin akış kesitini daraltmayacak şekilde yeniden düzenleme	Hatay/Samandağ	Limon	Yapısal	Taşkın Öncesi	Hatay Büyükşehir Belediyesi	DSİ	-4 Sayılı Cumhurbaşkanlığı Kararnamesi-Büyükşehir Belediyesi Kanunu no: 5216	2020-2024
167	Yüksek	Geçiş Yapısı İyileştirme	Limon Deresi ile Antakya-Samandağ Yolu kesişimindeki yol geçişinin akış kesitini daraltmayacak şekilde yeniden düzenleme	Hatay/Samandağ	Limon	Yapısal	Taşkın Öncesi	Hatay Büyükşehir Belediyesi	DSİ	-4 Sayılı Cumhurbaşkanlığı Kararnamesi-Büyükşehir Belediyesi Kanunu no: 5216	2020-2024
168	Yüksek	Yatak Düzenleme	Kurt Deresi'nin Atatürk Mahallesi'nden geçen kısımlarında dere yatağının ve sanat yapılarının 500 yıllık taşkın tekrür debisini geçirecek şekilde düzenleme.	Hatay/Samandağ	Kurt	Yapısal	Taşkın Öncesi	DSİ, Hatay Büyükşehir Belediyesi	-	-4 Sayılı Cumhurbaşkanlığı Kararnamesi-Büyükşehir Belediyesi Kanunu no: 5216	2020-2024
169	Yüksek	Yatak Düzenleme	Kurt Deresi'nin Deniz Mahallesi'nden geçen kısımlarında dere yatağının ve sanat yapılarının 500 yıllık taşkın tekrür debisini geçirecek şekilde düzenleme.	Hatay/Samandağ	Kurt	Yapısal	Taşkın Öncesi	DSİ, Hatay Büyükşehir Belediyesi	-	-4 Sayılı Cumhurbaşkanlığı Kararnamesi-Büyükşehir Belediyesi Kanunu no: 5216	2020-2024
170	Yüksek	Yatak Düzenleme	Kurt Deresi'nin Deniz Mahallesi'nden geçen kısımlarında dere yatağının ve sanat yapılarının 500 yıllık taşkın tekrür debisini geçirecek şekilde düzenleme.	Hatay/Samandağ	Kurt	Yapısal	Taşkın Öncesi	DSİ, Hatay Büyükşehir Belediyesi	-	-4 Sayılı Cumhurbaşkanlığı Kararnamesi-Büyükşehir Belediyesi Kanunu no: 5216	2020-2024
171	Yüksek	Yatak Düzenleme	Kurt Deresi'nin Kurtderesi Mahallesi'nden geçen kısımlarında dere yatağının ve sanat yapılarının 500 yıllık taşkın tekrür debisini geçirecek şekilde düzenleme.	Hatay/Samandağ	Kurt	Yapısal	Taşkın Öncesi	DSİ, Hatay Büyükşehir Belediyesi	-	-4 Sayılı Cumhurbaşkanlığı Kararnamesi-Büyükşehir Belediyesi Kanunu no: 5216	2020-2024

*Tedbirlerin en güncel haline

www.taskinyonetimi.tarimorman.gov.tr adresinden ulaşılabilir.

TEDBİRLER											
Sıra No	Tedbirin Önceliği	Tedbir Grubu	Tedbir	Tedbirin Uygulanacağı Yer (- İl/-İlçe/Havza)	Tedbirin Uygulanacağı Akarsu/Kuru Dere	Tedbirin Türü	Tedbirin Uygulama Zamanı	Sorumlu Kurum	-İlgili Kurum	Tedbirin Uygulanmasının Yasal Dayanağı	Uygulama Periyodu
172	Yüksek	Yatak Düzenlemesi	Kurt Deresi'nin Kurtderesi Mahallesi'nden geçen kısımlarında dere yatağının ve sanat yapılarının 500 yıllık taşkın tekrürü debisini geçirecek şekilde düzenlenmesi.	Hatay/Samandağ	Kurt	Yapısal	Taşkın Öncesi	DSİ, Hatay Büyükşehir Belediyesi	-	-4 Sayılı Cumhurbaşkanlığı Kararnamesi-Büyükşehir Belediyesi Kanunu no: 5216	2020-2024
173	Yüksek	Geçiş Yapısı İyileştirilmesi	Kurtderesi Mahallesi'nde işaretlenmiş lokasyondaki yol geçişinin akış kesitini daraltmayacak şekilde yeniden düzenlemesi	Hatay/Samandağ	Kurt	Yapısal	Taşkın Öncesi	Hatay Büyükşehir Belediyesi	DSİ	-4 Sayılı Cumhurbaşkanlığı Kararnamesi-Büyükşehir Belediyesi Kanunu no: 5216	2020-2024
174	Yüksek	Geçiş Yapısı İyileştirilmesi	Kurt Deresi ile Tünel Cad. kesişimindeki yol geçişinin akış kesitini daraltmayacak şekilde yeniden düzenlenmesi	Hatay/Samandağ	Kurt	Yapısal	Taşkın Öncesi	Hatay Büyükşehir Belediyesi	DSİ	-4 Sayılı Cumhurbaşkanlığı Kararnamesi-Büyükşehir Belediyesi Kanunu no: 5216	2020-2024
175	Yüksek	Geçiş Yapısı İyileştirilmesi	Kurtderesi Mahallesi'nde işaretlenmiş lokasyondaki yol geçişinin akış kesitini daraltmayacak şekilde yeniden düzenlemesi	Hatay/Samandağ	Kurt	Yapısal	Taşkın Öncesi	Hatay Büyükşehir Belediyesi	DSİ	-4 Sayılı Cumhurbaşkanlığı Kararnamesi-Büyükşehir Belediyesi Kanunu no: 5216	2020-2024
176	Yüksek	Geçiş Yapısı İyileştirilmesi	Kurtderesi Mahallesi'nde işaretlenmiş lokasyondaki yol geçişinin akış kesitini daraltmayacak şekilde yeniden düzenlemesi	Hatay/Samandağ	Kurt	Yapısal Olmayan	Taşkın Öncesi	Hatay Büyükşehir Belediyesi	DSİ	-4 Sayılı Cumhurbaşkanlığı Kararnamesi-Büyükşehir Belediyesi Kanunu no: 5216	2020-2024
177	Yüksek	Geçiş Yapısı İyileştirilmesi	Kurtderesi Mahallesi'nde işaretlenmiş lokasyondaki yol geçişinin akış kesitini daraltmayacak şekilde yeniden düzenlemesi	Hatay/Samandağ	Kurt	Yapısal	Taşkın Öncesi	Hatay Büyükşehir Belediyesi	DSİ	-4 Sayılı Cumhurbaşkanlığı Kararnamesi-Büyükşehir Belediyesi Kanunu no: 5216	2020-2024

*Tedbirlerin en güncel haline
www.taskinyonetimi.tarimorman.gov.tr adresinden ulaşılabilir.

TEDBİRLER											
Sıra No	Tedbirin Önceliği	Tedbir Grubu	Tedbir	Tedbirin Uygulanacağı Yer (- İl/-İlçe/Havza)	Tedbirin Uygulanacağı Akarsu/Kuru Dere	Tedbirin Türü	Tedbirin Uygulama Zamanı	Sorumlu Kurum	-İlgili Kurum	Tedbirin Uygulanmasının Yasal Dayanağı	Uygulama Periyodu
178	Yüksek	Geçiş Yapısı İyileştirme	Kurtderesi Mahallesi'nde işaretlenmiş lokasyondaki yol geçişinin akış kesitini daraltmayacak şekilde yeniden düzenleme	Hatay/Samandağ	Kurt	Yapısal	Taşkın Öncesi	Hatay Büyükşehir Belediyesi	DSİ	-4 Sayılı Cumhurbaşkanlığı Kararnamesi-Büyükşehir Belediyesi Kanunu no: 5216	2020-2024
179	Yüksek	Yatak Düzenleme	Mızraklı1 Deresi'nin Mızraklı Mahallesi'nden geçen kısımlarında dere yatağının ve sanat yapılarının 500 yıllık taşkın tekrürü debisini geçirecek şekilde düzenlenmesi.	Hatay/Samandağ	Mızraklı1	Yapısal	Taşkın Öncesi	DSİ, Hatay Büyükşehir Belediyesi	-	-4 Sayılı Cumhurbaşkanlığı Kararnamesi-Büyükşehir Belediyesi Kanunu no: 5216	2020-2024
180	Yüksek	Geçiş Yapısı İyileştirme	Mızraklı Mahallesi'nde işaretlenmiş lokasyondaki yol geçişinin akış kesitini daraltmayacak şekilde yeniden düzenleme	Hatay/Samandağ	Mızraklı1	Yapısal	Taşkın Öncesi	Hatay Büyükşehir Belediyesi	DSİ	-4 Sayılı Cumhurbaşkanlığı Kararnamesi-Büyükşehir Belediyesi Kanunu no: 5216	2020-2024
181	Yüksek	Geçiş Yapısı İyileştirme	Mızraklı1 Deresi ile Atık Sok. kesişimindeki yol geçişinin akış kesitini daraltmayacak şekilde yeniden düzenlenmesi	Hatay/Samandağ	Mızraklı1	Yapısal	Taşkın Öncesi	Hatay Büyükşehir Belediyesi	DSİ	-4 Sayılı Cumhurbaşkanlığı Kararnamesi-Büyükşehir Belediyesi Kanunu no: 5216	2020-2024
182	Yüksek	Geçiş Yapısı İyileştirme	Mızraklı Mahallesi'nde işaretlenmiş lokasyondaki yol geçişinin akış kesitini daraltmayacak şekilde yeniden düzenleme	Hatay/Samandağ	Mızraklı1	Yapısal	Taşkın Öncesi	Hatay Büyükşehir Belediyesi	DSİ	-4 Sayılı Cumhurbaşkanlığı Kararnamesi-Büyükşehir Belediyesi Kanunu no: 5216	2020-2024
183	Yüksek	Geçiş Yapısı İyileştirme	Mızraklı Mahallesi'nde işaretlenmiş lokasyondaki yol geçişinin akış kesitini daraltmayacak şekilde yeniden düzenleme	Hatay/Samandağ	Mızraklı1	Yapısal	Taşkın Öncesi	Hatay Büyükşehir Belediyesi	DSİ	-4 Sayılı Cumhurbaşkanlığı Kararnamesi-Büyükşehir Belediyesi Kanunu no: 5216	2020-2024

*Tedbirlerin en güncel haline

www.taskinyonetimi.tarimorman.gov.tr adresinden ulaşılabilir.

TEDBİRLER											
Sıra No	Tedbirin Önceliği	Tedbir Grubu	Tedbir	Tedbirin Uygulanacağı Yer (- İl/- İlçe/Havza)	Tedbirin Uygulanacağı Akarsu/Kuru Dere	Tedbirin Türü	Tedbirin Uygulama Zamanı	Sorumlu Kurum	-İlgili Kurum	Tedbirin Uygulanmasının Yasal Dayanağı	Uygulama Periyodu
184	Yüksek	Geçiş Yapısı İyileştirme	Mızraklı Mahallesi'nde işaretlenmiş lokasyondaki yol geçişinin akış kesitini daraltmayacak şekilde yeniden düzenleme	Hatay/Samandağ	Mızraklı1	Yapısal	Taşkın Öncesi	Hatay Büyükşehir Belediyesi	DSİ	-4 Sayılı Cumhurbaşkanlığı Kararnamesi-Büyükşehir Belediyesi Kanunu no: 5216	2020-2024
185	Yüksek	Geçiş Yapısı İyileştirme	Mızraklı Mahallesi'nde işaretlenmiş lokasyondaki yol geçişinin akış kesitini daraltmayacak şekilde yeniden düzenleme	Hatay/Samandağ	Mızraklı1	Yapısal	Taşkın Öncesi	Hatay Büyükşehir Belediyesi	DSİ	-4 Sayılı Cumhurbaşkanlığı Kararnamesi-Büyükşehir Belediyesi Kanunu no: 5216	2020-2024
186	Yüksek	Geçiş Yapısı İyileştirme	Mızraklı Mahallesi'nde işaretlenmiş lokasyondaki yol geçişinin akış kesitini daraltmayacak şekilde yeniden düzenleme	Hatay/Samandağ	Mızraklı1	Yapısal	Taşkın Öncesi	Hatay Büyükşehir Belediyesi	DSİ	-4 Sayılı Cumhurbaşkanlığı Kararnamesi-Büyükşehir Belediyesi Kanunu no: 5216	2020-2024
187	Yüksek	Geçiş Yapısı İyileştirme	Merkez Mahallesi'nde işaretlenmiş lokasyondaki yol geçişinin akış kesitini daraltmayacak şekilde yeniden düzenleme	Hatay/Samandağ	Mızraklı2	Yapısal	Taşkın Öncesi	Hatay Büyükşehir Belediyesi	DSİ	-4 Sayılı Cumhurbaşkanlığı Kararnamesi-Büyükşehir Belediyesi Kanunu no: 5216	2020-2024
188	Yüksek	Yatak Düzenleme	Samandağ1 Deresi'nin Cemal Gürsel Mahallesi'nden geçen kısımlarında dere yatağının ve sanat yapılarının 500 yıllık taşkın tekerrür debisini geçirecek şekilde düzenlenmesi.	Hatay/Samandağ	Samandağ1	Yapısal	Taşkın Öncesi	DSİ, Hatay Büyükşehir Belediyesi	-	-4 Sayılı Cumhurbaşkanlığı Kararnamesi-Büyükşehir Belediyesi Kanunu no: 5216	2020-2024
189	Yüksek	Yatak Düzenleme	Samandağ1 Deresi'nin Cemal Gürsel Mahallesi'nden geçen kısımlarında dere yatağının ve sanat yapılarının 500 yıllık taşkın tekerrür debisini geçirecek şekilde düzenlenmesi.	Hatay/Samandağ	Samandağ1	Yapısal	Taşkın Öncesi	DSİ, Hatay Büyükşehir Belediyesi	-	-4 Sayılı Cumhurbaşkanlığı Kararnamesi-Büyükşehir Belediyesi Kanunu no: 5216	2020-2024

*Tedbirlerin en güncel haline
www.taskinyonetimi.tarimorman.gov.tr adresinden ulaşılabilir.

TEDBİRLER											
Sıra No	Tedbirin Önceliği	Tedbir Grubu	Tedbir	Tedbirin Uygulanacağı Yer (- İl/-İlçe/Havza)	Tedbirin Uygulanacağı Akarsu/Kuru Dere	Tedbirin Türü	Tedbirin Uygulama Zamanı	Sorumlu Kurum	-İlgili Kurum	Tedbirin Uygulanmasının Yasal Dayanağı	Uygulama Periyodu
190	Yüksek	Yatak Düzenlemesi	Samandağ1 Deresi'nin Cemal Gürsel Mahallesi'nden geçen kısımlarında dere yatağının ve sanat yapılarının 500 yıllık taşkın tekerrür debisini geçirecek şekilde düzenlenmesi.	Hatay/Samandağ	Samandağ1	Yapısal	Taşkın Öncesi	DSİ, Hatay Büyükşehir Belediyesi	-	-4 Sayılı Cumhurbaşkanlığı Kararnamesi-Büyükşehir Belediyesi Kanunu no: 5216	2020-2024
191	Yüksek	Yatak Düzenlemesi	Samandağ1 Deresi'nin Cemal Gürsel Mahallesi'nden geçen kısımlarında dere yatağının ve sanat yapılarının 500 yıllık taşkın tekerrür debisini geçirecek şekilde düzenlenmesi.	Hatay/Samandağ	Samandağ1	Yapısal	Taşkın Öncesi	DSİ, Hatay Büyükşehir Belediyesi	-	-4 Sayılı Cumhurbaşkanlığı Kararnamesi-Büyükşehir Belediyesi Kanunu no: 5216	2020-2024
192	Yüksek	Yatak Düzenlemesi	Samandağ1 Deresi'nin Cemal Gürsel Mahallesi'nden geçen kısımlarında dere yatağının ve sanat yapılarının 500 yıllık taşkın tekerrür debisini geçirecek şekilde düzenlenmesi.	Hatay/Samandağ	Samandağ1	Yapısal	Taşkın Öncesi	DSİ, Hatay Büyükşehir Belediyesi	-	-4 Sayılı Cumhurbaşkanlığı Kararnamesi-Büyükşehir Belediyesi Kanunu no: 5216	2020-2024
193	Yüksek	Geçiş Yapısı İyileştirme	Samandağ1 Deresi ile Malik Yılman Cad. kesişimindeki yol geçişinin akış kesitini daraltmayacak şekilde yeniden düzenlenmesi	Hatay/Samandağ	Samandağ1	Yapısal	Taşkın Öncesi	Hatay Büyükşehir Belediyesi	DSİ	-4 Sayılı Cumhurbaşkanlığı Kararnamesi-Büyükşehir Belediyesi Kanunu no: 5216	2020-2024
194	Yüksek	Geçiş Yapısı İyileştirme	Malik Yılmaz Mahallesi'nde işaretlenmiş lokasyondaki yol geçişinin akış kesitini daraltmayacak şekilde yeniden düzenlenmesi	Hatay/Samandağ	Samandağ1	Yapısal	Taşkın Öncesi	Hatay Büyükşehir Belediyesi	DSİ	-4 Sayılı Cumhurbaşkanlığı Kararnamesi-Büyükşehir Belediyesi Kanunu no: 5216	2020-2024
195	Yüksek	Geçiş Yapısı İyileştirme	Malik Yılmaz Mahallesi'nde işaretlenmiş lokasyondaki yol geçişinin akış kesitini daraltmayacak şekilde yeniden düzenlenmesi	Hatay/Samandağ	Samandağ1	Yapısal	Taşkın Öncesi	Hatay Büyükşehir Belediyesi	DSİ	-4 Sayılı Cumhurbaşkanlığı Kararnamesi-Büyükşehir Belediyesi Kanunu no: 5216	2020-2024

*Tedbirlerin en güncel haline

www.taskinyonetimi.tarimorman.gov.tr adresinden ulaşılabilir.

TEDBİRLER											
Sıra No	Tedbirin Önceliği	Tedbir Grubu	Tedbir	Tedbirin Uygulanacağı Yer (- İl/- İlçe/Havza)	Tedbirin Uygulanacağı Akarsu/Kuru Dere	Tedbirin Türü	Tedbirin Uygulama Zamanı	Sorumlu Kurum	-İlgili Kurum	Tedbirin Uygulanmasının Yasal Dayanağı	Uygulama Periyodu
196	Yüksek	Yatak Düzenlemesi	Cerepdere Deresi'nin Kuşalanı Mahallesi'nden geçen kısımlarında dere yatağının ve sanat yapılarının 500 yıllık taşkın tekerrür debisini geçirecek şekilde düzenlenmesi.	Hatay/Samandağ	Cerepdere	Yapısal	Taşkın Öncesi	DSİ, Hatay Büyükşehir Belediyesi	-	-4 Sayılı Cumhurbaşkanlığı Kararnamesi-Büyükşehir Belediyesi Kanunu no: 5216	2020-2024
197	Yüksek	Yatak Düzenlemesi	Cerepdere Deresi'nin Koyunoğlu Mahallesi'nden geçen kısımlarında dere yatağının ve sanat yapılarının 500 yıllık taşkın tekerrür debisini geçirecek şekilde düzenlenmesi.	Hatay/Samandağ	Cerepdere	Yapısal	Taşkın Öncesi	DSİ, Hatay Büyükşehir Belediyesi	-	-4 Sayılı Cumhurbaşkanlığı Kararnamesi-Büyükşehir Belediyesi Kanunu no: 5216	2020-2024
198	Yüksek	Geçiş Yapısı İyileştirme	Cemal Gürsel Mahallesi'nde işaretlenmiş lokasyondaki yol geçişinin akış kesitini daraltmayacak şekilde yeniden düzenlemesi	Hatay/Samandağ	Cerepdere	Yapısal	Taşkın Öncesi	Hatay Büyükşehir Belediyesi	DSİ	-4 Sayılı Cumhurbaşkanlığı Kararnamesi-Büyükşehir Belediyesi Kanunu no: 5216	2020-2024
199	Yüksek	Geçiş Yapısı İyileştirme	Cemal Gürsel Mahallesi'nde işaretlenmiş lokasyondaki yol geçişinin akış kesitini daraltmayacak şekilde yeniden düzenlemesi	Hatay/Samandağ	Cerepdere	Yapısal	Taşkın Öncesi	Hatay Büyükşehir Belediyesi	DSİ	-4 Sayılı Cumhurbaşkanlığı Kararnamesi-Büyükşehir Belediyesi Kanunu no: 5216	2020-2024
200	Yüksek	Geçiş Yapısı İyileştirme	Kuşalanı Mahallesi'nde işaretlenmiş lokasyondaki yol geçişinin akış kesitini daraltmayacak şekilde yeniden düzenlemesi	Hatay/Samandağ	Cerepdere	Yapısal	Taşkın Öncesi	Hatay Büyükşehir Belediyesi	DSİ	-4 Sayılı Cumhurbaşkanlığı Kararnamesi-Büyükşehir Belediyesi Kanunu no: 5216	2020-2024
201	Yüksek	Geçiş Yapısı İyileştirme	Kuşalanı Mahallesi'nde işaretlenmiş lokasyondaki yol geçişinin akış kesitini daraltmayacak şekilde yeniden düzenlemesi	Hatay/Samandağ	Cerepdere	Yapısal	Taşkın Öncesi	Hatay Büyükşehir Belediyesi	DSİ	-4 Sayılı Cumhurbaşkanlığı Kararnamesi-Büyükşehir Belediyesi Kanunu no: 5216	2020-2024

*Tedbirlerin en güncel haline
www.taskinyonetimi.tarimorman.gov.tr adresinden ulaşılabilir.

TEDBİRLER											
Sıra No	Tedbirin Önceliği	Tedbir Grubu	Tedbir	Tedbirin Uygulanacağı Yer (- İl/-İlçe/Havza)	Tedbirin Uygulanacağı Akarsu/Kuru Dere	Tedbirin Türü	Tedbirin Uygulama Zamanı	Sorumlu Kurum	-İlgili Kurum	Tedbirin Uygulanmasının Yasal Dayanağı	Uygulama Periyodu
202	Yüksek	Geçiş Yapısı İyileştirilmesi	Koyunoğlu Mahallesi'nde işaretlenmiş lokasyondaki yol geçişinin akış kesitini daraltmayacak şekilde yeniden düzenlenmesi	Hatay/Samandağ	Cerepdere	Yapısal	Taşkın Öncesi	Hatay Büyükşehir Belediyesi	DSİ	-4 Sayılı Cumhurbaşkanlığı Kararnamesi-Büyükşehir Belediyesi Kanunu no: 5216	2020-2024
203	Yüksek	Geçiş Yapısı İyileştirilmesi	Koyunoğlu Mahallesi'nde işaretlenmiş lokasyondaki yol geçişinin akış kesitini daraltmayacak şekilde yeniden düzenlenmesi	Hatay/Samandağ	Cerepdere	Yapısal	Taşkın Öncesi	Hatay Büyükşehir Belediyesi	DSİ	-4 Sayılı Cumhurbaşkanlığı Kararnamesi-Büyükşehir Belediyesi Kanunu no: 5216	2020-2024
204	Yüksek	Geçiş Yapısı İyileştirilmesi	Koyunoğlu Mahallesi'nde işaretlenmiş lokasyondaki yol geçişinin akış kesitini daraltmayacak şekilde yeniden düzenlenmesi	Hatay/Samandağ	Cerepdere	Yapısal	Taşkın Öncesi	Hatay Büyükşehir Belediyesi	DSİ	-4 Sayılı Cumhurbaşkanlığı Kararnamesi-Büyükşehir Belediyesi Kanunu no: 5216	2020-2024
205	Yüksek	Geçiş Yapısı İyileştirilmesi	Koyunoğlu Mahallesi'nde işaretlenmiş lokasyondaki yol geçişinin akış kesitini daraltmayacak şekilde yeniden düzenlenmesi	Hatay/Samandağ	Cerepdere	Yapısal	Taşkın Öncesi	Hatay Büyükşehir Belediyesi	DSİ	-4 Sayılı Cumhurbaşkanlığı Kararnamesi-Büyükşehir Belediyesi Kanunu no: 5216	2020-2024
206	Yüksek	Geçiş Yapısı İyileştirilmesi	Koyunoğlu Mahallesi'nde işaretlenmiş lokasyondaki yol geçişinin akış kesitini daraltmayacak şekilde yeniden düzenlenmesi	Hatay/Samandağ	Cerepdere	Yapısal	Taşkın Öncesi	Hatay Büyükşehir Belediyesi	DSİ	-4 Sayılı Cumhurbaşkanlığı Kararnamesi-Büyükşehir Belediyesi Kanunu no: 5216	2020-2024
207	Yüksek	Yatak Düzenlenmesi	Asi Nehri'nin İnönü Mahallesi'nden geçen kısımlarında dere yatağının ve sanat yapılarının 500 yıllık taşkın tekerrür debisini geçirecek şekilde düzenlenmesi.	Hatay/Samandağ	Asi	Yapısal	Taşkın Öncesi	DSİ, Hatay Büyükşehir Belediyesi	-	-4 Sayılı Cumhurbaşkanlığı Kararnamesi-Büyükşehir Belediyesi Kanunu no: 5216	2020-2024

*Tedbirlerin en güncel haline

www.taskinyonetimi.tarimorman.gov.tr adresinden ulaşılabilir.

TEDBİRLER											
Sıra No	Tedbirin Önceliği	Tedbir Grubu	Tedbir	Tedbirin Uygulanacağı Yer (- İl/-İlçe/Havza)	Tedbirin Uygulanacağı Akarsu/Kuru Dere	Tedbirin Türü	Tedbirin Uygulama Zamanı	Sorumlu Kurum	-İlgili Kurum	Tedbirin Uygulanmasının Yasal Dayanağı	Uygulama Periyodu
208	Yüksek	Yatak Düzenlemesi	Avcılar Deresi'nin Arpagedik Mahallesi'nden geçen kısımlarında dere yatağının ve sanat yapılarının 500 yıllık taşkın tekrür debisini geçirecek şekilde düzenlenmesi.	Hatay/Arsuz	Avcılar	Yapısal	Taşkın Öncesi	DSİ, Hatay Büyükşehir Belediyesi	-	-4 Sayılı Cumhurbaşkanlığı Kararnamesi-Büyükşehir Belediyesi Kanunu no: 5216	2020-2024
209	Yüksek	Yatak Düzenlemesi	Leçelik Deresi'nin Uluçınar Mahallesi'nden geçen kısımlarında dere yatağının ve sanat yapılarının 500 yıllık taşkın tekrür debisini geçirecek şekilde düzenlenmesi.	Hatay/Arsuz	Leçelik	Yapısal	Taşkın Öncesi	DSİ, Hatay Büyükşehir Belediyesi	-	-4 Sayılı Cumhurbaşkanlığı Kararnamesi-Büyükşehir Belediyesi Kanunu no: 5216	2020-2024
210	Yüksek	Yatak Düzenlemesi	Beyköy Deresi'nin Uluçınar Mahallesi'nden geçen kısımlarında dere yatağının ve sanat yapılarının 500 yıllık taşkın tekrür debisini geçirecek şekilde düzenlenmesi.	Hatay/Arsuz	Beyköy	Yapısal	Taşkın Öncesi	DSİ, Hatay Büyükşehir Belediyesi	-	-4 Sayılı Cumhurbaşkanlığı Kararnamesi-Büyükşehir Belediyesi Kanunu no: 5216	2020-2024
211	Yüksek	Geçiş Yapısı İyileştirilmesi	Bey Mahallesi'nde işaretlenmiş lokasyondaki yol geçişinin akış kesitini daraltmayacak şekilde yeniden düzenlemesi	Hatay/Arsuz	Beyköy	Yapısal	Taşkın Öncesi	Hatay Büyükşehir Belediyesi	DSİ	-4 Sayılı Cumhurbaşkanlığı Kararnamesi-Büyükşehir Belediyesi Kanunu no: 5216	2020-2024
212	Yüksek	Geçiş Yapısı İyileştirilmesi	Akçalı Mahallesi'nde işaretlenmiş lokasyondaki yol geçişinin akış kesitini daraltmayacak şekilde yeniden düzenlemesi	Hatay/Arsuz	Beyköy	Yapısal	Taşkın Öncesi	Hatay Büyükşehir Belediyesi	DSİ	-4 Sayılı Cumhurbaşkanlığı Kararnamesi-Büyükşehir Belediyesi Kanunu no: 5216	2020-2024
213	Yüksek	Geçiş Yapısı İyileştirilmesi	Akçalı Mahallesi'nde işaretlenmiş lokasyondaki yol geçişinin akış kesitini daraltmayacak şekilde yeniden düzenlemesi	Hatay/Arsuz	Beyköy	Yapısal	Taşkın Öncesi	Hatay Büyükşehir Belediyesi	DSİ	-4 Sayılı Cumhurbaşkanlığı Kararnamesi-Büyükşehir Belediyesi Kanunu no: 5216	2020-2024

*Tedbirlerin en güncel haline
www.taskinyonetimi.tarimorman.gov.tr adresinden ulaşılabilir.

TEDBİRLER											
Sıra No	Tedbirin Önceliği	Tedbir Grubu	Tedbir	Tedbirin Uygulanacağı Yer (- İl/-İlçe/Havza)	Tedbirin Uygulanacağı Akarsu/Kuru Dere	Tedbirin Türü	Tedbirin Uygulama Zamanı	Sorumlu Kurum	-İlgili Kurum	Tedbirin Uygulanmasının Yasal Dayanağı	Uygulama Periyodu
214	Yüksek	Geçiş Yapısı İyileştirmesi	Akçalı Mahallesi'nde işaretlenmiş lokasyondaki yol geçişinin akış kesitini daraltmayacak şekilde yeniden düzenlemesi	Hatay/Arsuz	Beyköy	Yapısal	Taşkın Öncesi	Hatay Büyükşehir Belediyesi	DSİ	-4 Sayılı Cumhurbaşkanlığı Kararnamesi-Büyükşehir Belediyesi Kanunu no: 5216	2020-2024
215	Yüksek	Yatak Düzenlemesi	Çoklu Deresi'nin Gökmeydan Mahallesi'nden geçen kısımlarında dere yatağının ve sanat yapılarının 500 yıllık taşkın tekerrür debisini geçirecek şekilde düzenlenmesi.	Hatay/Arsuz	Çoklu	Yapısal	Taşkın Öncesi	DSİ, Hatay Büyükşehir Belediyesi	-	-4 Sayılı Cumhurbaşkanlığı Kararnamesi-Büyükşehir Belediyesi Kanunu no: 5216	2020-2024
216	Yüksek	Geçiş Yapısı İyileştirmesi	Üçgüllük Mahallesi'nde işaretlenmiş lokasyondaki yol geçişinin akış kesitini daraltmayacak şekilde yeniden düzenlemesi	Hatay/Arsuz	Çoklu	Yapısal	Taşkın Öncesi	Hatay Büyükşehir Belediyesi	DSİ	-4 Sayılı Cumhurbaşkanlığı Kararnamesi-Büyükşehir Belediyesi Kanunu no: 5216	2020-2024
217	Yüksek	Geçiş Yapısı İyileştirmesi	Üçgüllük Mahallesi'nde işaretlenmiş lokasyondaki yol geçişinin akış kesitini daraltmayacak şekilde yeniden düzenlemesi	Hatay/Arsuz	Çoklu	Yapısal	Taşkın Öncesi	Hatay Büyükşehir Belediyesi	DSİ	-4 Sayılı Cumhurbaşkanlığı Kararnamesi-Büyükşehir Belediyesi Kanunu no: 5216	2020-2024
218	Yüksek	Geçiş Yapısı İyileştirmesi	Üçgüllük Mahallesi'nde işaretlenmiş lokasyondaki yol geçişinin akış kesitini daraltmayacak şekilde yeniden düzenlemesi	Hatay/Arsuz	Çoklu	Yapısal	Taşkın Öncesi	Hatay Büyükşehir Belediyesi	DSİ	-4 Sayılı Cumhurbaşkanlığı Kararnamesi-Büyükşehir Belediyesi Kanunu no: 5216	2020-2024
219	Yüksek	Geçiş Yapısı İyileştirmesi	Üçgüllük Mahallesi'nde işaretlenmiş lokasyondaki yol geçişinin akış kesitini daraltmayacak şekilde yeniden düzenlemesi	Hatay/Arsuz	Çoklu	Yapısal	Taşkın Öncesi	Hatay Büyükşehir Belediyesi	DSİ	-4 Sayılı Cumhurbaşkanlığı Kararnamesi-Büyükşehir Belediyesi Kanunu no: 5216	2020-2024

*Tedbirlerin en güncel haline
www.taskinyonetimi.tarimorman.gov.tr adresinden ulaşılabilir.

TEDBİRLER											
Sıra No	Tedbirin Önceliği	Tedbir Grubu	Tedbir	Tedbirin Uygulanacağı Yer (- İl/-İlçe/Havza)	Tedbirin Uygulanacağı Akarsu/Kuru Dere	Tedbirin Türü	Tedbirin Uygulama Zamanı	Sorumlu Kurum	-İlgili Kurum	Tedbirin Uygulanmasının Yasal Dayanağı	Uygulama Periyodu
220	Yüksek	Geçiş Yapısı İyileştirilmesi	Madenli Mahallesi'nde işaretlenmiş lokasyondaki yol geçişinin akış kesitini daraltmayacak şekilde yeniden düzenlemesi	Hatay/Arsuz	Madenli	Yapısal	Taşkın Öncesi	Hatay Büyükşehir Belediyesi	DSİ	-4 Sayılı Cumhurbaşkanlığı Kararnamesi-Büyükşehir Belediyesi Kanunu no: 5216	2020-2024
221	Yüksek	Geçiş Yapısı İyileştirilmesi	Madenli Mahallesi'nde işaretlenmiş lokasyondaki yol geçişinin akış kesitini daraltmayacak şekilde yeniden düzenlemesi	Hatay/Arsuz	Madenli	Yapısal	Taşkın Öncesi	Hatay Büyükşehir Belediyesi	DSİ	-4 Sayılı Cumhurbaşkanlığı Kararnamesi-Büyükşehir Belediyesi Kanunu no: 5216	2020-2024
222	Yüksek	Geçiş Yapısı İyileştirilmesi	Madenli Mahallesi'nde işaretlenmiş lokasyondaki yol geçişinin akış kesitini daraltmayacak şekilde yeniden düzenlemesi	Hatay/Arsuz	Madenli	Yapısal	Taşkın Öncesi	Hatay Büyükşehir Belediyesi	DSİ	-4 Sayılı Cumhurbaşkanlığı Kararnamesi-Büyükşehir Belediyesi Kanunu no: 5216	2020-2024
223	Yüksek	Yatak Düzenlemesi	Yarseli Deresi'nin Bohşin Mahallesi'nden geçen kısımlarında dere yatağının ve sanat yapılarının 500 yıllık taşkın tekrerrü debisini geçirecek şekilde düzenlenmesi.	Hatay/Antakya	Yarseli Kanal	Yapısal	Taşkın Öncesi	DSİ, Hatay Büyükşehir Belediyesi	-	-4 Sayılı Cumhurbaşkanlığı Kararnamesi-Büyükşehir Belediyesi Kanunu no: 5216	2020-2024
224	Yüksek	Yatak Düzenlemesi	Bohşin Deresi'nin Bohşin Mahallesi'nden geçen kısımlarında dere yatağının ve sanat yapılarının 500 yıllık taşkın tekrerrü debisini geçirecek şekilde düzenlenmesi.	Hatay/Antakya	Bohşin	Yapısal	Taşkın Öncesi	DSİ, Hatay Büyükşehir Belediyesi	-	-4 Sayılı Cumhurbaşkanlığı Kararnamesi-Büyükşehir Belediyesi Kanunu no: 5216	2020-2024
225	Yüksek	Yatak Düzenlemesi	Bohşin Deresi'nin Bohşin Mahallesi'nden geçen kısımlarında dere yatağının ve sanat yapılarının 500 yıllık taşkın tekrerrü debisini geçirecek şekilde düzenlenmesi.	Hatay/Antakya	Bohşin	Yapısal	Taşkın Öncesi	DSİ, Hatay Büyükşehir Belediyesi	-	-4 Sayılı Cumhurbaşkanlığı Kararnamesi-Büyükşehir Belediyesi Kanunu no: 5216	2020-2024

*Tedbirlerin en güncel haline
www.taskinyonetimi.tarimorman.gov.tr adresinden ulaşılabilir.

TEDBİRLER											
Sıra No	Tedbirin Önceliği	Tedbir Grubu	Tedbir	Tedbirin Uygulanacağı Yer (- İl/-İlçe/Havza)	Tedbirin Uygulanacağı Akarsu/Kuru Dere	Tedbirin Türü	Tedbirin Uygulama Zamanı	Sorumlu Kurum	-İlgili Kurum	Tedbirin Uygulanmasının Yasal Dayanağı	Uygulama Periyodu
226	Orta	Geçiş Yapısı İyileştirme	Dedenin Deresi ile Papatya Sok. kesimindeki yol geçişinin akış kesitini daraltmayacak şekilde yeniden düzenlenmesi	Hatay/Dörtyol	Dedenin	Yapısal	Taşkın Öncesi	Hatay Büyükşehir Belediyesi	DSİ	-4 Sayılı Cumhurbaşkanlığı Kararnamesi-Büyükşehir Belediyesi Kanunu no: 5216	2020-2024
227	Orta	Geçiş Yapısı İyileştirme	Dedenin Deresi ile Doğan Sok. kesimindeki yol geçişinin akış kesitini daraltmayacak şekilde yeniden düzenlenmesi	Hatay/Dörtyol	Dedenin	Yapısal	Taşkın Öncesi	Hatay Büyükşehir Belediyesi	DSİ	-4 Sayılı Cumhurbaşkanlığı Kararnamesi-Büyükşehir Belediyesi Kanunu no: 5216	2020-2024
228	Orta	Geçiş Yapısı İyileştirme	DörtyolKanal Deresi ile 1.Karabük Sok. kesimindeki yol geçişinin akış kesitini daraltmayacak şekilde yeniden düzenlenmesi	Hatay/Dörtyol	Dörtyol Kanal	Yapısal	Taşkın Öncesi	Hatay Büyükşehir Belediyesi	DSİ	-4 Sayılı Cumhurbaşkanlığı Kararnamesi-Büyükşehir Belediyesi Kanunu no: 5216	2020-2024
229	Orta	Yatak Düzenleme	Delicay Deresi'nin Yeşilköy Mahallesi'nden geçen kısımlarında dere yatağının ve sanat yapılarının 500 yıllık taşkın tekerrür debisini geçirecek şekilde düzenlenmesi.	Hatay/Dörtyol	Delicay	Yapısal	Taşkın Öncesi	DSİ, Hatay Büyükşehir Belediyesi	-	-4 Sayılı Cumhurbaşkanlığı Kararnamesi-Büyükşehir Belediyesi Kanunu no: 5216	2020-2024
230	Orta	Yatak Düzenleme	Kanlıçınar Deresi'nin İlk Kurşun Mahallesi'nden geçen kısımlarında dere yatağının ve sanat yapılarının 500 yıllık taşkın tekerrür debisini geçirecek şekilde düzenlenmesi.	Hatay/Dörtyol	Kanlıçınar	Yapısal	Taşkın Öncesi	DSİ, Hatay Büyükşehir Belediyesi	-	-4 Sayılı Cumhurbaşkanlığı Kararnamesi-Büyükşehir Belediyesi Kanunu no: 5216	2020-2024
231	Orta	Geçiş Yapısı İyileştirme	İlk Kurşun Mahallesi'nde işaretlenmiş lokasyondaki yol geçişinin akış kesitini daraltmayacak şekilde yeniden düzenleme	Hatay/Dörtyol	Kanlıçınar	Yapısal	Taşkın Öncesi	Hatay Büyükşehir Belediyesi	DSİ	-4 Sayılı Cumhurbaşkanlığı Kararnamesi-Büyükşehir Belediyesi Kanunu no: 5216	2020-2024

*Tedbirlerin en güncel haline
www.taskinyonetimi.tarimorman.gov.tr adresinden ulaşılabilir.

TEDBİRLER											
Sıra No	Tedbirin Önceliği	Tedbir Grubu	Tedbir	Tedbirin Uygulanacağı Yer (- İl/-İlçe/Havza)	Tedbirin Uygulanacağı Akarsu/Kuru Dere	Tedbirin Türü	Tedbirin Uygulama Zamanı	Sorumlu Kurum	-İlgili Kurum	Tedbirin Uygulanmasının Yasal Dayanağı	Uygulama Periyodu
232	Orta	Geçiş Yapısı İyileştirilmesi	İlk Kurşun Mahallesi'nde işaretlenmiş lokasyondaki yol geçişinin akış kesitini daraltmayacak şekilde yeniden düzenlemesi	Hatay/Dörtyol	Kanlıçınar	Yapısal	Taşkın Öncesi	Hatay Büyükşehir Belediyesi	DSİ	-4 Sayılı Cumhurbaşkanlığı Kararnamesi-Büyükşehir Belediyesi Kanunu no: 5216	2020-2024
233	Orta	Geçiş Yapısı İyileştirilmesi	İlk Kurşun Mahallesi'nde işaretlenmiş lokasyondaki yol geçişinin akış kesitini daraltmayacak şekilde yeniden düzenlemesi	Hatay/Dörtyol	Kanlıçınar	Yapısal	Taşkın Öncesi	Hatay Büyükşehir Belediyesi	DSİ	-4 Sayılı Cumhurbaşkanlığı Kararnamesi-Büyükşehir Belediyesi Kanunu no: 5216	2020-2024
234	Orta	Geçiş Yapısı İyileştirilmesi	İlk Kurşun Mahallesi'nde işaretlenmiş lokasyondaki yol geçişinin akış kesitini daraltmayacak şekilde yeniden düzenlemesi	Hatay/Dörtyol	Kanlıçınar	Yapısal	Taşkın Öncesi	Hatay Büyükşehir Belediyesi	DSİ	-4 Sayılı Cumhurbaşkanlığı Kararnamesi-Büyükşehir Belediyesi Kanunu no: 5216	2020-2024
235	Orta	Geçiş Yapısı İyileştirilmesi	İlk Kurşun Mahallesi'nde işaretlenmiş lokasyondaki yol geçişinin akış kesitini daraltmayacak şekilde yeniden düzenlemesi	Hatay/Dörtyol	Kanlıçınar	Yapısal	Taşkın Öncesi	Hatay Büyükşehir Belediyesi	DSİ	-4 Sayılı Cumhurbaşkanlığı Kararnamesi-Büyükşehir Belediyesi Kanunu no: 5216	2020-2024
236	Orta	Yatak Düzenlemesi	Konaklı Deresi'nin Özerli Mahallesi'nden geçen kısımlarında dere yatağının ve sanat yapılarının 500 yıllık taşkın tekerrür debisini geçirecek şekilde düzenlenmesi.	Hatay/Dörtyol	Konaklı	Yapısal	Taşkın Öncesi	DSİ, Hatay Büyükşehir Belediyesi	-	-4 Sayılı Cumhurbaşkanlığı Kararnamesi-Büyükşehir Belediyesi Kanunu no: 5216	2020-2024
237	Orta	Geçiş Yapısı İyileştirilmesi	Konaklı Deresi ile Payas Cad. kesişimindeki yol geçişinin akış kesitini daraltmayacak şekilde yeniden düzenlenmesi	Hatay/Dörtyol	Konaklı	Yapısal	Taşkın Öncesi	Hatay Büyükşehir Belediyesi	DSİ	-4 Sayılı Cumhurbaşkanlığı Kararnamesi-Büyükşehir Belediyesi Kanunu no: 5216	2020-2024

*Tedbirlerin en güncel haline
www.taskinyonetimi.tarimorman.gov.tr adresinden ulaşılabilir.

TEDBİRLER											
Sıra No	Tedbirin Önceliği	Tedbir Grubu	Tedbir	Tedbirin Uygulanacağı Yer (- İl/-İlçe/Havza)	Tedbirin Uygulanacağı Akarsu/Kuru Dere	Tedbirin Türü	Tedbirin Uygulama Zamanı	Sorumlu Kurum	-İlgili Kurum	Tedbirin Uygulanmasının Yasal Dayanağı	Uygulama Periyodu
238	Orta	Yatak Düzenlemesi	Özerli Deresi'nin Özerli Mahallesi'nden geçen kısımlarında dere yatağının ve sanat yapılarının 500 yıllık taşkın tekrür debisini geçirecek şekilde düzenlenmesi.	Hatay/Dörtyol	Özerli	Yapısal	Taşkın Öncesi	DSİ, Hatay Büyükşehir Belediyesi	-	-4 Sayılı Cumhurbaşkanlığı Kararnamesi-Büyükşehir Belediyesi Kanunu no: 5216	2020-2024
239	Orta	Geçiş Yapısı İyileştirilmesi	Özerli Mahallesi'nde işaretlenmiş lokasyondaki yol geçişinin akış kesitini daraltmayacak şekilde yeniden düzenlemesi	Hatay/Dörtyol	Özerli	Yapısal	Taşkın Öncesi	Hatay Büyükşehir Belediyesi	DSİ	-4 Sayılı Cumhurbaşkanlığı Kararnamesi-Büyükşehir Belediyesi Kanunu no: 5216	2020-2024
240	Orta	Yatak Düzenlemesi	Payas2 Deresi'nin Payas Mahallesi'nden geçen kısımlarında dere yatağının ve sanat yapılarının 500 yıllık taşkın tekrür debisini geçirecek şekilde düzenlenmesi.	Hatay/Dörtyol	Payas2	Yapısal	Taşkın Öncesi	DSİ, Hatay Büyükşehir Belediyesi	-	-4 Sayılı Cumhurbaşkanlığı Kararnamesi-Büyükşehir Belediyesi Kanunu no: 5216	2020-2024
241	Orta	Yatak Düzenlemesi	Payas2 Deresi'nin Karbeyaz Mahallesi'nden geçen kısımlarında dere yatağının ve sanat yapılarının 500 yıllık taşkın tekrür debisini geçirecek şekilde düzenlenmesi.	Hatay/Dörtyol	Payas2	Yapısal	Taşkın Öncesi	DSİ, Hatay Büyükşehir Belediyesi	-	-4 Sayılı Cumhurbaşkanlığı Kararnamesi-Büyükşehir Belediyesi Kanunu no: 5216	2020-2024
242	Orta	Yatak Düzenlemesi	Payas2 Deresi'nin Cumhuriyet Mahallesi'nden geçen kısımlarında dere yatağının ve sanat yapılarının 500 yıllık taşkın tekrür debisini geçirecek şekilde düzenlenmesi.	Hatay/Dörtyol	Payas2	Yapısal	Taşkın Öncesi	DSİ, Hatay Büyükşehir Belediyesi	-	-4 Sayılı Cumhurbaşkanlığı Kararnamesi-Büyükşehir Belediyesi Kanunu no: 5216	2020-2024
243	Orta	Yatak Düzenlemesi	Payas2 Deresi'nin Yıldırım Beyazıt Mahallesi'nden geçen kısımlarında dere yatağının ve sanat yapılarının 500 yıllık taşkın tekrür debisini geçirecek şekilde düzenlenmesi.	Hatay/Dörtyol	Payas2	Yapısal	Taşkın Öncesi	DSİ, Hatay Büyükşehir Belediyesi	-	-4 Sayılı Cumhurbaşkanlığı Kararnamesi-Büyükşehir Belediyesi Kanunu no: 5216	2020-2024

*Tedbirlerin en güncel haline

www.taskinyonetimi.tarimorman.gov.tr adresinden ulaşılabilir.

TEDBİRLER											
Sıra No	Tedbirin Önceliği	Tedbir Grubu	Tedbir	Tedbirin Uygulanacağı Yer (- İl/-İlçe/Havza)	Tedbirin Uygulanacağı Akarsu/Kuru Dere	Tedbirin Türü	Tedbirin Uygulama Zamanı	Sorumlu Kurum	-İlgili Kurum	Tedbirin Uygulanmasının Yasal Dayanağı	Uygulama Periyodu
244	Orta	Geçiş Yapısı İyileştirme	Payas2 Deresi ile Ceyhan-İskenderun Yolu kesişimindeki yol geçişinin akış kesitini daraltmayacak şekilde yeniden düzenlenmesi	Hatay/Dörtyol	Payas2	Yapısal	Taşkın Öncesi	Hatay Büyükşehir Belediyesi	KGM	-4 Sayılı Cumhurbaşkanlığı Kararnamesi-Büyükşehir Belediyesi Kanunu no: 5216	2020-2024
245	Orta	Yatak Düzenleme	Payas3 Deresi'nin Çağlalık Mahallesi'nden geçen kısımlarında dere yatağının ve sanat yapılarının 500 yıllık taşkın tekrerrü debisini geçirecek şekilde düzenlenmesi.	Hatay/Dörtyol	Payas3	Yapısal	Taşkın Öncesi	DSİ, Hatay Büyükşehir Belediyesi	-	-4 Sayılı Cumhurbaşkanlığı Kararnamesi-Büyükşehir Belediyesi Kanunu no: 5216	2020-2024
246	Orta	Geçiş Yapısı İyileştirme	Kozludere Mahallesi'nde işaretlenmiş lokasyondaki yol geçişinin akış kesitini daraltmayacak şekilde yeniden düzenleme	Hatay/Dörtyol	Payas4	Yapısal	Taşkın Öncesi	Hatay Büyükşehir Belediyesi	DSİ	-4 Sayılı Cumhurbaşkanlığı Kararnamesi-Büyükşehir Belediyesi Kanunu no: 5216	2020-2024
247	Orta	Yatak Düzenleme	Payas4 Deresi'nin Kozludere Mahallesi'nden geçen kısımlarında dere yatağının ve sanat yapılarının 500 yıllık taşkın tekrerrü debisini geçirecek şekilde düzenlenmesi.	Hatay/Dörtyol	Payas4	Yapısal	Taşkın Öncesi	DSİ, Hatay Büyükşehir Belediyesi	-	-4 Sayılı Cumhurbaşkanlığı Kararnamesi-Büyükşehir Belediyesi Kanunu no: 5216	2020-2024
248	Orta	Yatak Düzenleme	Payas5 Deresi'nin Kozludere Mahallesi'nden geçen kısımlarında dere yatağının ve sanat yapılarının 500 yıllık taşkın tekrerrü debisini geçirecek şekilde düzenlenmesi.	Hatay/Dörtyol	Payas5	Yapısal	Taşkın Öncesi	DSİ, Hatay Büyükşehir Belediyesi	-	-4 Sayılı Cumhurbaşkanlığı Kararnamesi-Büyükşehir Belediyesi Kanunu no: 5216	2020-2024
249	Orta	Yatak Düzenleme	Kayacık1 Deresi'nin Karacami Mahallesi'nden geçen kısımlarında dere yatağının ve sanat yapılarının 500 yıllık taşkın tekrerrü debisini geçirecek şekilde düzenlenmesi.	Hatay/Dörtyol	Kayacık1	Yapısal	Taşkın Öncesi	DSİ, Hatay Büyükşehir Belediyesi	-	-4 Sayılı Cumhurbaşkanlığı Kararnamesi-Büyükşehir Belediyesi Kanunu no: 5216	2020-2024

*Tedbirlerin en güncel haline www.taskinyonetimi.tarimorman.gov.tr adresinden ulaşılabilir.

TEDBİRLER											
Sıra No	Tedbirin Önceliği	Tedbir Grubu	Tedbir	Tedbirin Uygulanacağı Yer (- İl/-İlçe/Havza)	Tedbirin Uygulanacağı Akarsu/Kuru Dere	Tedbirin Türü	Tedbirin Uygulama Zamanı	Sorumlu Kurum	-İlgili Kurum	Tedbirin Uygulanmasının Yasal Dayanağı	Uygulama Periyodu
250	Orta	Yatak Düzenlemesi	Kayacık1 Deresi'nin Kürtül Mahallesi'nden geçen kısımlarında dere yatağının ve sanat yapılarının 500 yıllık taşkın tekrür debisini geçirecek şekilde düzenlenmesi.	Hatay/Dörtyol	Kayacık1	Yapısal	Taşkın Öncesi	DSİ, Hatay Büyükşehir Belediyesi	-	-4 Sayılı Cumhurbaşkanlığı Kararnamesi-Büyükşehir Belediyesi Kanunu no: 5216	2020-2024
251	Orta	Geçiş Yapısı İyileştirilmesi	Karacami Mahallesi'nde işaretlenmiş lokasyondaki yol geçişinin akış kesitini daraltmayacak şekilde yeniden düzenlemesi	Hatay/Dörtyol	Kayacık1	Yapısal	Taşkın Öncesi	Hatay Büyükşehir Belediyesi	DSİ	-4 Sayılı Cumhurbaşkanlığı Kararnamesi-Büyükşehir Belediyesi Kanunu no: 5216	2020-2024
252	Orta	Geçiş Yapısı İyileştirilmesi	Karacami Mahallesi'nde işaretlenmiş lokasyondaki yol geçişinin akış kesitini daraltmayacak şekilde yeniden düzenlemesi	Hatay/Dörtyol	Kayacık1	Yapısal	Taşkın Öncesi	Hatay Büyükşehir Belediyesi	DSİ	-4 Sayılı Cumhurbaşkanlığı Kararnamesi-Büyükşehir Belediyesi Kanunu no: 5216	2020-2024
253	Orta	Yatak Düzenlemesi	Sarıçay Deresi'nin Madenboyu Mahallesi'nden geçen kısımlarında dere yatağının ve sanat yapılarının 500 yıllık taşkın tekrür debisini geçirecek şekilde düzenlenmesi.	Hatay/Erzin	Sarıçay	Yapısal	Taşkın Öncesi	DSİ, Hatay Büyükşehir Belediyesi	-	-4 Sayılı Cumhurbaşkanlığı Kararnamesi-Büyükşehir Belediyesi Kanunu no: 5216	2020-2024
254	Orta	Yatak Düzenlemesi	Kuzgun Deresi'nin Madenboyu Mahallesi'nden geçen kısımlarında dere yatağının ve sanat yapılarının 500 yıllık taşkın tekrür debisini geçirecek şekilde düzenlenmesi.	Hatay/Antakya	Kuzgun	Yapısal	Taşkın Öncesi	DSİ, Hatay Büyükşehir Belediyesi	-	-4 Sayılı Cumhurbaşkanlığı Kararnamesi-Büyükşehir Belediyesi Kanunu no: 5216	2020-2024
255	Orta	Yatak Düzenlemesi	Kuzgun Deresi'nin Madenboyu Mahallesi'nden geçen kısımlarında dere yatağının ve sanat yapılarının 500 yıllık taşkın tekrür debisini geçirecek şekilde düzenlenmesi.	Hatay/Antakya	Kuzgun	Yapısal	Taşkın Öncesi	DSİ, Hatay Büyükşehir Belediyesi	-	-4 Sayılı Cumhurbaşkanlığı Kararnamesi-Büyükşehir Belediyesi Kanunu no: 5216	2020-2024

*Tedbirlerin en güncel haline
www.taskinyonetimi.tarimorman.gov.tr adresinden ulaşılabilir.

TEDBİRLER											
Sıra No	Tedbirin Önceliği	Tedbir Grubu	Tedbir	Tedbirin Uygulanacağı Yer (- İl/-İlçe/Havza)	Tedbirin Uygulanacağı Akarsu/Kuru Dere	Tedbirin Türü	Tedbirin Uygulama Zamanı	Sorumlu Kurum	-İlgili Kurum	Tedbirin Uygulanmasının Yasal Dayanağı	Uygulama Periyodu
256	Orta	Geçiş Yapısı İyileştirilmesi	Kuzgun Deresi ile Antakya-Cilvegözü Yolu kesişimindeki yol geçişinin akış kesitini daraltmayacak şekilde yeniden düzenlenmesi	Hatay/Antakya	Kuzgun	Yapısal	Taşkın Öncesi	Hatay Büyükşehir Belediyesi	KGM	-4 Sayılı Cumhurbaşkanlığı Kararnamesi-Büyükşehir Belediyesi Kanunu no: 5216	2020-2024
257	Orta	Geçiş Yapısı İyileştirilmesi	Madenboyu Mahallesi'nde işaretlenmiş lokasyondaki yol geçişinin akış kesitini daraltmayacak şekilde yeniden düzenlenmesi	Hatay/Antakya	Kuzgun	Yapısal	Taşkın Öncesi	Hatay Büyükşehir Belediyesi	DSİ	-4 Sayılı Cumhurbaşkanlığı Kararnamesi-Büyükşehir Belediyesi Kanunu no: 5216	2020-2024
258	Orta	Geçiş Yapısı İyileştirilmesi	Madenboyu Mahallesi'nde işaretlenmiş lokasyondaki yol geçişinin akış kesitini daraltmayacak şekilde yeniden düzenlenmesi	Hatay/Antakya	Kuzgun	Yapısal	Taşkın Öncesi	Hatay Büyükşehir Belediyesi	DSİ	-4 Sayılı Cumhurbaşkanlığı Kararnamesi-Büyükşehir Belediyesi Kanunu no: 5216	2020-2024
259	Orta	Yatak Düzenlemesi	Kuzgun Deresi'nin Tanışma Mahallesi'nden geçen kısımlarında dere yatağının ve sanat yapılarının 500 yıllık taşkın tekerrür debisini geçirecek şekilde düzenlenmesi.	Hatay/Antakya	Kuzgun	Yapısal	Taşkın Öncesi	DSİ, Hatay Büyükşehir Belediyesi	-	-4 Sayılı Cumhurbaşkanlığı Kararnamesi-Büyükşehir Belediyesi Kanunu no: 5216	2020-2024
260	Orta	Yatak Düzenlemesi	Kuzgun Deresi'nin Tanışma Mahallesi'nden geçen kısımlarında dere yatağının ve sanat yapılarının 500 yıllık taşkın tekerrür debisini geçirecek şekilde düzenlenmesi.	Hatay/Antakya	Kuzgun	Yapısal	Taşkın Öncesi	DSİ, Hatay Büyükşehir Belediyesi	-	-4 Sayılı Cumhurbaşkanlığı Kararnamesi-Büyükşehir Belediyesi Kanunu no: 5216	2020-2024
261	Orta	Yatak Düzenlemesi	Kuzgun Deresi'nin Tanışma Mahallesi'nden geçen kısımlarında dere yatağının ve sanat yapılarının 500 yıllık taşkın tekerrür debisini geçirecek şekilde düzenlenmesi.	Hatay/Antakya	Kuzgun	Yapısal	Taşkın Öncesi	DSİ, Hatay Büyükşehir Belediyesi	-	-4 Sayılı Cumhurbaşkanlığı Kararnamesi-Büyükşehir Belediyesi Kanunu no: 5216	2020-2024

*Tedbirlerin en güncel haline
www.taskinyonetimi.tarimorman.gov.tr adresinden ulaşılabilir.

TEDBİRLER											
Sıra No	Tedbirin Önceliği	Tedbir Grubu	Tedbir	Tedbirin Uygulanacağı Yer (- İl/-İlçe/Havza)	Tedbirin Uygulanacağı Akarsu/Kuru Dere	Tedbirin Türü	Tedbirin Uygulama Zamanı	Sorumlu Kurum	-İlgili Kurum	Tedbirin Uygulanmasının Yasal Dayanağı	Uygulama Periyodu
262	Orta	Yatak Düzenlemesi	Kuzgun Deresi'nin Tanışma Mahallesi'nden geçen kısımlarında dere yatağının ve sanat yapılarının 500 yıllık taşkın tekrür debisini geçirecek şekilde düzenlenmesi.	Hatay/Antakya	Kuzgun	Yapısal	Taşkın Öncesi	DSİ, Hatay Büyükşehir Belediyesi	-	-4 Sayılı Cumhurbaşkanlığı Kararnamesi-Büyükşehir Belediyesi Kanunu no: 5216	2020-2024
263	Orta	Yatak Düzenlemesi	Kuzgun Deresi'nin Tanışma Mahallesi'nden geçen kısımlarında dere yatağının ve sanat yapılarının 500 yıllık taşkın tekrür debisini geçirecek şekilde düzenlenmesi.	Hatay/Antakya	Kuzgun	Yapısal	Taşkın Öncesi	DSİ, Hatay Büyükşehir Belediyesi	-	-4 Sayılı Cumhurbaşkanlığı Kararnamesi-Büyükşehir Belediyesi Kanunu no: 5216	2020-2024
264	Orta	Yatak Düzenlemesi	Kuzgun Deresi'nin Tanışma Mahallesi'nden geçen kısımlarında dere yatağının ve sanat yapılarının 500 yıllık taşkın tekrür debisini geçirecek şekilde düzenlenmesi.	Hatay/Antakya	Kuzgun	Yapısal	Taşkın Öncesi	DSİ, Hatay Büyükşehir Belediyesi	-	-4 Sayılı Cumhurbaşkanlığı Kararnamesi-Büyükşehir Belediyesi Kanunu no: 5216	2020-2024
265	Orta	Yatak Düzenlemesi	Kuzgun Deresi'nin Tanışma Mahallesi'nden geçen kısımlarında dere yatağının ve sanat yapılarının 500 yıllık taşkın tekrür debisini geçirecek şekilde düzenlenmesi.	Hatay/Antakya	Kuzgun	Yapısal	Taşkın Öncesi	DSİ, Hatay Büyükşehir Belediyesi	-	-4 Sayılı Cumhurbaşkanlığı Kararnamesi-Büyükşehir Belediyesi Kanunu no: 5216	2020-2024
266	Orta	Geçiş Yapısı İyileştirilmesi	Tanışma Mahallesi'nde işaretlenmiş lokasyondaki yol geçişinin akış kesitini daraltmayacak şekilde yeniden düzenlenmesi	Hatay/Antakya	Kuzgun	Yapısal	Taşkın Öncesi	Hatay Büyükşehir Belediyesi	DSİ	-4 Sayılı Cumhurbaşkanlığı Kararnamesi-Büyükşehir Belediyesi Kanunu no: 5216	2020-2024
267	Orta	Geçiş Yapısı İyileştirilmesi	Tanışma Mahallesi'nde işaretlenmiş lokasyondaki yol geçişinin akış kesitini daraltmayacak şekilde yeniden düzenlenmesi	Hatay/Antakya	Kuzgun	Yapısal	Taşkın Öncesi	Hatay Büyükşehir Belediyesi	DSİ	-4 Sayılı Cumhurbaşkanlığı Kararnamesi-Büyükşehir Belediyesi Kanunu no: 5216	2020-2024

*Tedbirlerin en güncel haline
www.taskinyonetimi.tarimorman.gov.tr adresinden ulaşılabilir.

TEDBİRLER											
Sıra No	Tedbirin Önceliği	Tedbir Grubu	Tedbir	Tedbirin Uygulanacağı Yer (- İl/-İlçe/Havza)	Tedbirin Uygulanacağı Akarsu/Kuru Dere	Tedbirin Türü	Tedbirin Uygulama Zamanı	Sorumlu Kurum	-İlgili Kurum	Tedbirin Uygulanmasının Yasal Dayanağı	Uygulama Periyodu
268	Orta	Geçiş Yapısı İyileştirilmesi	Tanışma Mahallesi'nde işaretlenmiş lokasyondaki yol geçişinin akış kesitini daraltmayacak şekilde yeniden düzenlemesi	Hatay/Antakya	Kuzgun	Yapısal	Taşkın Öncesi	Hatay Büyükşehir Belediyesi	DSİ	-4 Sayılı Cumhurbaşkanlığı Kararnamesi-Büyükşehir Belediyesi Kanunu no: 5216	2020-2024
269	Orta	Geçiş Yapısı İyileştirilmesi	Tanışma Mahallesi'nde işaretlenmiş lokasyondaki yol geçişinin akış kesitini daraltmayacak şekilde yeniden düzenlemesi	Hatay/Antakya	Kuzgun	Yapısal	Taşkın Öncesi	Hatay Büyükşehir Belediyesi	DSİ	-4 Sayılı Cumhurbaşkanlığı Kararnamesi-Büyükşehir Belediyesi Kanunu no: 5216	2020-2024
270	Orta	Geçiş Yapısı İyileştirilmesi	Tanışma Mahallesi'nde işaretlenmiş lokasyondaki yol geçişinin akış kesitini daraltmayacak şekilde yeniden düzenlemesi	Hatay/Antakya	Kuzgun	Yapısal	Taşkın Öncesi	Hatay Büyükşehir Belediyesi	DSİ	-4 Sayılı Cumhurbaşkanlığı Kararnamesi-Büyükşehir Belediyesi Kanunu no: 5216	2020-2024
271	Orta	Yatak Düzenlemesi	Başpınar Deresi'nin Aslanlı Mahallesi'nden geçen kısımlarında dere yatağının ve sanat yapılarının 500 yıllık taşkın tekerrür debisini geçirecek şekilde düzenlenmesi.	Gaziantep/Nurdağı	Başpınar	Yapısal	Taşkın Öncesi	DSİ, Hatay Büyükşehir Belediyesi	-	-4 Sayılı Cumhurbaşkanlığı Kararnamesi-Büyükşehir Belediyesi Kanunu no: 5216	2020-2024
272	Orta	Yatak Düzenlemesi	Başpınar Deresi'nin Mehmet Akif Ersoy Mahallesi'nden geçen kısımlarında dere yatağının ve sanat yapılarının 500 yıllık taşkın tekerrür debisini geçirecek şekilde düzenlenmesi.	Gaziantep/Nurdağı	Başpınar	Yapısal	Taşkın Öncesi	DSİ, Hatay Büyükşehir Belediyesi	-	-4 Sayılı Cumhurbaşkanlığı Kararnamesi-Büyükşehir Belediyesi Kanunu no: 5216	2020-2024
273	Orta	Yatak Düzenlemesi	Başpınar Deresi'nin Mehmet Akif Ersoy Mahallesi'nden geçen kısımlarında dere yatağının ve sanat yapılarının 500 yıllık taşkın tekerrür debisini geçirecek şekilde düzenlenmesi.	Gaziantep/Nurdağı	Başpınar	Yapısal	Taşkın Öncesi	DSİ, Hatay Büyükşehir Belediyesi	-	-4 Sayılı Cumhurbaşkanlığı Kararnamesi-Büyükşehir Belediyesi Kanunu no: 5216	2020-2024

*Tedbirlerin en güncel haline
www.taskinyonetimi.tarimorman.gov.tr adresinden ulaşılabilir.

TEDBİRLER											
Sıra No	Tedbirin Önceliği	Tedbir Grubu	Tedbir	Tedbirin Uygulanacağı Yer (- İl/-İlçe/Havza)	Tedbirin Uygulanacağı Akarsu/Kuru Dere	Tedbirin Türü	Tedbirin Uygulama Zamanı	Sorumlu Kurum	-İlgili Kurum	Tedbirin Uygulanmasının Yasal Dayanağı	Uygulama Periyodu
274	Orta	Yatak Düzenlemesi	Başpınar Deresi'nin Mehmet Akif Ersoy Mahallesi'nden geçen kısımlarında dere yatağının ve sanat yapılarının 500 yıllık taşkın tekerrür debisini geçirecek şekilde düzenlenmesi.	Gaziantep/Nurdağı	Başpınar	Yapısal	Taşkın Öncesi	DSİ, Hatay Büyükşehir Belediyesi	-	-4 Sayılı Cumhurbaşkanlığı Kararnamesi-Büyükşehir Belediyesi Kanunu no: 5216	2020-2024
275	Orta	Yatak Düzenlemesi	Başpınar Deresi'nin Bahçelievler Mahallesi'nden geçen kısımlarında dere yatağının ve sanat yapılarının 500 yıllık taşkın tekerrür debisini geçirecek şekilde düzenlenmesi.	Gaziantep/Nurdağı	Başpınar	Yapısal	Taşkın Öncesi	DSİ, Hatay Büyükşehir Belediyesi	-	-4 Sayılı Cumhurbaşkanlığı Kararnamesi-Büyükşehir Belediyesi Kanunu no: 5216	2020-2024
276	Orta	Yatak Düzenlemesi	Başpınar Deresi'nin Başpınar Mahallesi'nden geçen kısımlarında dere yatağının ve sanat yapılarının 500 yıllık taşkın tekerrür debisini geçirecek şekilde düzenlenmesi.	Gaziantep/Nurdağı	Başpınar	Yapısal	Taşkın Öncesi	DSİ, Hatay Büyükşehir Belediyesi	-	-4 Sayılı Cumhurbaşkanlığı Kararnamesi-Büyükşehir Belediyesi Kanunu no: 5216	2020-2024
277	Orta	Geçiş Yapısı İyileştirilmesi	Aslanlı Mahallesi'nde işaretlenmiş lokasyondaki yol geçişinin akış kesitini daraltmayacak şekilde yeniden düzenlenmesi	Gaziantep/Nurdağı	Başpınar	Yapısal	Taşkın Öncesi	Hatay Büyükşehir Belediyesi	DSİ	-4 Sayılı Cumhurbaşkanlığı Kararnamesi-Büyükşehir Belediyesi Kanunu no: 5216	2020-2024
278	Orta	Geçiş Yapısı İyileştirilmesi	Başpınar Deresi ile Karaoğlanoğlu Cad. keşimindeki yol geçişinin akış kesitini daraltmayacak şekilde yeniden düzenlenmesi	Gaziantep/Nurdağı	Başpınar	Yapısal	Taşkın Öncesi	Hatay Büyükşehir Belediyesi	DSİ	-4 Sayılı Cumhurbaşkanlığı Kararnamesi-Büyükşehir Belediyesi Kanunu no: 5216	2020-2024
279	Orta	Geçiş Yapısı İyileştirilmesi	Mehmet Akif Ersoy Mahallesi'nde işaretlenmiş lokasyondaki yol geçişinin akış kesitini daraltmayacak şekilde yeniden düzenlenmesi	Gaziantep/Nurdağı	Başpınar	Yapısal	Taşkın Öncesi	Hatay Büyükşehir Belediyesi	DSİ	-4 Sayılı Cumhurbaşkanlığı Kararnamesi-Büyükşehir Belediyesi Kanunu no: 5216	2020-2024

*Tedbirlerin en güncel haline
www.taskinyonetimi.tarimorman.gov.tr adresinden ulaşılabilir.

TEDBİRLER											
Sıra No	Tedbirin Önceliği	Tedbir Grubu	Tedbir	Tedbirin Uygulanacağı Yer (- İl/-İlçe/Havza)	Tedbirin Uygulanacağı Akarsu/Kuru Dere	Tedbirin Türü	Tedbirin Uygulama Zamanı	Sorumlu Kurum	-İlgili Kurum	Tedbirin Uygulanmasının Yasal Dayanağı	Uygulama Periyodu
280	Orta	Geçiş Yapısı İyileştirme	Başpınar Deresi ile Kahramanmaraş Bulvarı kesişimindeki yol geçişinin akış kesitini daraltmayacak şekilde yeniden düzenlenmesi	Gaziantep/Nurdağı	Başpınar	Yapısal	Taşkın Öncesi	Hatay Büyükşehir Belediyesi	DSİ	-4 Sayılı Cumhurbaşkanlığı Kararnamesi-Büyükşehir Belediyesi Kanunu no: 5216	2020-2024
281	Orta	Geçiş Yapısı İyileştirme	Başpınar Deresi ile Alperen Cad. kesişimindeki yol geçişinin akış kesitini daraltmayacak şekilde yeniden düzenlenmesi	Gaziantep/Nurdağı	Başpınar	Yapısal	Taşkın Öncesi	Hatay Büyükşehir Belediyesi	DSİ	-4 Sayılı Cumhurbaşkanlığı Kararnamesi-Büyükşehir Belediyesi Kanunu no: 5216	2020-2024
282	Orta	Geçiş Yapısı İyileştirme	Başpınar Deresi ile Tunahan Cad. kesişimindeki yol geçişinin akış kesitini daraltmayacak şekilde yeniden düzenlenmesi	Gaziantep/Nurdağı	Başpınar	Yapısal	Taşkın Öncesi	Hatay Büyükşehir Belediyesi	DSİ	-4 Sayılı Cumhurbaşkanlığı Kararnamesi-Büyükşehir Belediyesi Kanunu no: 5216	2020-2024
283	Orta	Geçiş Yapısı İyileştirme	Bahçelievler Mahallesi'nde işaretlenmiş lokasyondaki yol geçişinin akış kesitini daraltmayacak şekilde yeniden düzenlenmesi	Gaziantep/Nurdağı	Başpınar	Yapısal	Taşkın Öncesi	Hatay Büyükşehir Belediyesi	DSİ	-4 Sayılı Cumhurbaşkanlığı Kararnamesi-Büyükşehir Belediyesi Kanunu no: 5216	2020-2024
284	Orta	Geçiş Yapısı İyileştirme	Bahçelievler Mahallesi'nde işaretlenmiş lokasyondaki yol geçişinin akış kesitini daraltmayacak şekilde yeniden düzenlenmesi	Gaziantep/Nurdağı	Başpınar	Yapısal	Taşkın Öncesi	Hatay Büyükşehir Belediyesi	DSİ	-4 Sayılı Cumhurbaşkanlığı Kararnamesi-Büyükşehir Belediyesi Kanunu no: 5216	2020-2024
285	Orta	Geçiş Yapısı İyileştirme	Başpınar Mahallesi'nde işaretlenmiş lokasyondaki yol geçişinin akış kesitini daraltmayacak şekilde yeniden düzenlenmesi	Gaziantep/Nurdağı	Başpınar	Yapısal	Taşkın Öncesi	Hatay Büyükşehir Belediyesi	DSİ	-4 Sayılı Cumhurbaşkanlığı Kararnamesi-Büyükşehir Belediyesi Kanunu no: 5216	2020-2024

*Tedbirlerin en güncel haline
www.taskinyonetimi.tarimorman.gov.tr adresinden ulaşılabilir.

TEDBİRLER											
Sıra No	Tedbirin Önceliği	Tedbir Grubu	Tedbir	Tedbirin Uygulanacağı Yer (- İl/-İlçe/Havza)	Tedbirin Uygulanacağı Akarsu/Kuru Dere	Tedbirin Türü	Tedbirin Uygulama Zamanı	Sorumlu Kurum	-İlgili Kurum	Tedbirin Uygulanmasının Yasal Dayanağı	Uygulama Periyodu
286	Orta	Yatak Düzenlemesi	Kızıldere Deresi'nin Alparslan Türkeş Mahallesi'nden geçen kısımlarında dere yatağının ve sanat yapılarının 500 yıllık taşkın tekerrür debisini geçirecek şekilde düzenlenmesi.	Gaziantep/Nurdağı	Kızıldere	Yapısal	Taşkın Öncesi	DSİ, Hatay Büyükşehir Belediyesi	-	-4 Sayılı Cumhurbaşkanlığı Kararnamesi-Büyükşehir Belediyesi Kanunu no: 5216	2020-2024
287	Orta	Yatak Düzenlemesi	Kızıldere Deresi'nin Alparslan Türkeş Mahallesi'nden geçen kısımlarında dere yatağının ve sanat yapılarının 500 yıllık taşkın tekerrür debisini geçirecek şekilde düzenlenmesi.	Gaziantep/Nurdağı	Kızıldere	Yapısal	Taşkın Öncesi	DSİ, Hatay Büyükşehir Belediyesi	-	-4 Sayılı Cumhurbaşkanlığı Kararnamesi-Büyükşehir Belediyesi Kanunu no: 5216	2020-2024
288	Orta	Yatak Düzenlemesi	Kızıldere Deresi'nin Alparslan Türkeş Mahallesi'nden geçen kısımlarında dere yatağının ve sanat yapılarının 500 yıllık taşkın tekerrür debisini geçirecek şekilde düzenlenmesi.	Gaziantep/Nurdağı	Kızıldere	Yapısal	Taşkın Öncesi	DSİ, Hatay Büyükşehir Belediyesi	-	-4 Sayılı Cumhurbaşkanlığı Kararnamesi-Büyükşehir Belediyesi Kanunu no: 5216	2020-2024
289	Orta	Geçiş Yapısı İyileştirilmesi	Alparslan Türkeş Mahallesi'nde işaretlenmiş lokasyondaki yol geçişinin akış kesitini daraltmayacak şekilde yeniden düzenlenmesi	Gaziantep/Nurdağı	Kızıldere	Yapısal	Taşkın Öncesi	Hatay Büyükşehir Belediyesi	DSİ	-4 Sayılı Cumhurbaşkanlığı Kararnamesi-Büyükşehir Belediyesi Kanunu no: 5216	2020-2024
290	Orta	Geçiş Yapısı İyileştirilmesi	Alparslan Türkeş Mahallesi'nde işaretlenmiş lokasyondaki yol geçişinin akış kesitini daraltmayacak şekilde yeniden düzenlenmesi	Gaziantep/Nurdağı	Kızıldere	Yapısal	Taşkın Öncesi	Hatay Büyükşehir Belediyesi	DSİ	-4 Sayılı Cumhurbaşkanlığı Kararnamesi-Büyükşehir Belediyesi Kanunu no: 5216	2020-2024
291	Orta	Geçiş Yapısı İyileştirilmesi	Alparslan Türkeş Mahallesi'nde işaretlenmiş lokasyondaki yol geçişinin akış kesitini daraltmayacak şekilde yeniden düzenlenmesi	Gaziantep/Nurdağı	Kızıldere	Yapısal	Taşkın Öncesi	Hatay Büyükşehir Belediyesi	DSİ	-4 Sayılı Cumhurbaşkanlığı Kararnamesi-Büyükşehir Belediyesi Kanunu no: 5216	2020-2024

*Tedbirlerin en güncel haline
www.taskinyonetimi.tarimorman.gov.tr adresinden ulaşılabilir.

TEDBİRLER											
Sıra No	Tedbirin Önceliği	Tedbir Grubu	Tedbir	Tedbirin Uygulanacağı Yer (- İl/-İlçe/Havza)	Tedbirin Uygulanacağı Akarsu/Kuru Dere	Tedbirin Türü	Tedbirin Uygulama Zamanı	Sorumlu Kurum	-İlgili Kurum	Tedbirin Uygulanmasının Yasal Dayanağı	Uygulama Periyodu
292	Orta	Geçiş Yapısı İyileştirilmesi	Alparslan Türkeş Mahallesi'nde işaretlenmiş lokasyondaki yol geçişinin akış kesitini daraltmayacak şekilde yeniden düzenlemesi	Gaziantep/Nurdağı	Kızıldere	Yapısal	Taşkın Öncesi	Hatay Büyükşehir Belediyesi	DSİ	-4 Sayılı Cumhurbaşkanlığı Kararnamesi-Büyükşehir Belediyesi Kanunu no: 5216	2020-2024
293	Orta	Geçiş Yapısı İyileştirilmesi	Alparslan Türkeş Mahallesi'nde işaretlenmiş lokasyondaki yol geçişinin akış kesitini daraltmayacak şekilde yeniden düzenlemesi	Gaziantep/Nurdağı	Kızıldere	Yapısal	Taşkın Öncesi	Hatay Büyükşehir Belediyesi	DSİ	-4 Sayılı Cumhurbaşkanlığı Kararnamesi-Büyükşehir Belediyesi Kanunu no: 5216	2020-2024
294	Orta	Geçiş Yapısı İyileştirilmesi	Kızıldere Deresi ile Tunahan Cad. kesişimindeki yol geçişinin akış kesitini daraltmayacak şekilde yeniden düzenlenmesi	Gaziantep/Nurdağı	Kızıldere	Yapısal	Taşkın Öncesi	Hatay Büyükşehir Belediyesi	DSİ	-4 Sayılı Cumhurbaşkanlığı Kararnamesi-Büyükşehir Belediyesi Kanunu no: 5216	2020-2024
295	Orta	Geçiş Yapısı İyileştirilmesi	Alparslan Türkeş Mahallesi'nde işaretlenmiş lokasyondaki yol geçişinin akış kesitini daraltmayacak şekilde yeniden düzenlemesi	Gaziantep/Nurdağı	Kızıldere	Yapısal	Taşkın Öncesi	Hatay Büyükşehir Belediyesi	DSİ	-4 Sayılı Cumhurbaşkanlığı Kararnamesi-Büyükşehir Belediyesi Kanunu no: 5216	2020-2024
296	Düşük	Yatak Düzenlemesi	Pazar Deresi'nin Yenişehir Mahallesi'nden geçen kısımlarında dere yatağının ve sanat yapılarının 500 yıllık taşkın tekrerrü debisini geçirecek şekilde düzenlenmesi.	Altınözü/Hatay	Pazar	Yapısal	Taşkın Öncesi	DSİ, Hatay Büyükşehir Belediyesi	-	-4 Sayılı Cumhurbaşkanlığı Kararnamesi-Büyükşehir Belediyesi Kanunu no: 5216	2020-2024
297	Düşük	Yatak Düzenlemesi	Pazar Deresi'nin Yenişehir Mahallesi'nden geçen kısımlarında dere yatağının ve sanat yapılarının 500 yıllık taşkın tekrerrü debisini geçirecek şekilde düzenlenmesi.	Altınözü/Hatay	Pazar	Yapısal	Taşkın Öncesi	DSİ, Hatay Büyükşehir Belediyesi	-	-4 Sayılı Cumhurbaşkanlığı Kararnamesi-Büyükşehir Belediyesi Kanunu no: 5216	2020-2024

*Tedbirlerin en güncel haline
www.taskinyonetimi.tarimorman.gov.tr adresinden ulaşılabilir.

TEDBİRLER											
Sıra No	Tedbirin Önceliği	Tedbir Grubu	Tedbir	Tedbirin Uygulanacağı Yer (- İl/-İlçe/Havza)	Tedbirin Uygulanacağı Akarsu/Kuru Dere	Tedbirin Türü	Tedbirin Uygulama Zamanı	Sorumlu Kurum	-İlgili Kurum	Tedbirin Uygulanmasının Yasal Dayanağı	Uygulama Periyodu
298	Düşük	Geçiş Yapısı İyileştirme	Yenişehir Mahallesi'nde işaretlenmiş lokasyondaki yol geçişinin akış kesitini daraltmayacak şekilde yeniden düzenleme	Altınözü/Hatay	Pazar	Yapısal	Taşkın Öncesi	Hatay Büyükşehir Belediyesi	DSİ	-4 Sayılı Cumhurbaşkanlığı Kararnamesi-Büyükşehir Belediyesi Kanunu no: 5216	2020-2024
299	Düşük	Yatak Düzenleme	Çerçili Deresi'nin Bey Mahallesi'nden geçen kısımlarında dere yatağının ve sanat yapılarının 500 yıllık taşkın tekerrür debisini geçirecek şekilde düzenlenmesi.	Gaziantep/İslahiye	Çerçili	Yapısal	Taşkın Öncesi	DSİ, Gaziantep Büyükşehir Belediyesi	-	-4 Sayılı Cumhurbaşkanlığı Kararnamesi-Büyükşehir Belediyesi Kanunu no: 5216	2020-2024
300	Düşük	Yatak Düzenleme	Çerçili Deresi'nin Bey Mahallesi'nden geçen kısımlarında dere yatağının ve sanat yapılarının 500 yıllık taşkın tekerrür debisini geçirecek şekilde düzenlenmesi.	Gaziantep/İslahiye	Çerçili	Yapısal	Taşkın Öncesi	DSİ, Gaziantep Büyükşehir Belediyesi	-	-4 Sayılı Cumhurbaşkanlığı Kararnamesi-Büyükşehir Belediyesi Kanunu no: 5216	2020-2024
301	Düşük	Yatak Düzenleme	Çerçili Deresi'nin Bey Mahallesi'nden geçen kısımlarında dere yatağının ve sanat yapılarının 500 yıllık taşkın tekerrür debisini geçirecek şekilde düzenlenmesi.	Gaziantep/İslahiye	Çerçili	Yapısal	Taşkın Öncesi	DSİ, Gaziantep Büyükşehir Belediyesi	-	-4 Sayılı Cumhurbaşkanlığı Kararnamesi-Büyükşehir Belediyesi Kanunu no: 5216	2020-2024
302	Düşük	Yatak Düzenleme	Çerçili Deresi'nin Bey Mahallesi'nden geçen kısımlarında dere yatağının ve sanat yapılarının 500 yıllık taşkın tekerrür debisini geçirecek şekilde düzenlenmesi.	Gaziantep/İslahiye	Çerçili	Yapısal	Taşkın Öncesi	DSİ, Gaziantep Büyükşehir Belediyesi	-	-4 Sayılı Cumhurbaşkanlığı Kararnamesi-Büyükşehir Belediyesi Kanunu no: 5216	2020-2024
303	Düşük	Geçiş Yapısı İyileştirme	Bey Mahallesi'nde işaretlenmiş lokasyondaki yol geçişinin akış kesitini daraltmayacak şekilde yeniden düzenleme	Gaziantep/İslahiye	Çerçili	Yapısal	Taşkın Öncesi	Gaziantep Büyükşehir Belediyesi	DSİ	-4 Sayılı Cumhurbaşkanlığı Kararnamesi-Büyükşehir Belediyesi Kanunu no: 5216	2020-2024

*Tedbirlerin en güncel haline

www.taskinyonetimi.tarimorman.gov.tr adresinden ulaşılabilir.

TEDBİRLER											
Sıra No	Tedbirin Önceliği	Tedbir Grubu	Tedbir	Tedbirin Uygulanacağı Yer (- İl/-İlçe/Havza)	Tedbirin Uygulanacağı Akarsu/Kuru Dere	Tedbirin Türü	Tedbirin Uygulama Zamanı	Sorumlu Kurum	-İlgili Kurum	Tedbirin Uygulanmasının Yasal Dayanağı	Uygulama Periyodu
304	Düşük	Geçiş Yapısı İyileştirilmesi	Bey Mahallesi'nde işaretlenmiş lokasyondaki yol geçişinin akış kesitini daraltmayacak şekilde yeniden düzenlemesi	Gaziantep/İslahiye	Çerçili	Yapısal	Taşkın Öncesi	Gaziantep Büyükşehir Belediyesi	DSİ	-4 Sayılı Cumhurbaşkanlığı Kararnamesi-Büyükşehir Belediyesi Kanunu no: 5216	2020-2024
305	Düşük	Geçiş Yapısı İyileştirilmesi	Çerçili Deresi ile Atatürk Blv. kesişimindeki yol geçişinin akış kesitini daraltmayacak şekilde yeniden düzenlenmesi	Gaziantep/İslahiye	Çerçili	Yapısal	Taşkın Öncesi	Gaziantep Büyükşehir Belediyesi	DSİ	-4 Sayılı Cumhurbaşkanlığı Kararnamesi-Büyükşehir Belediyesi Kanunu no: 5216	2020-2024
306	Düşük	Geçiş Yapısı İyileştirilmesi	Bey Mahallesi'nde işaretlenmiş lokasyondaki yol geçişinin akış kesitini daraltmayacak şekilde yeniden düzenlemesi	Gaziantep/İslahiye	Çerçili	Yapısal	Taşkın Öncesi	Gaziantep Büyükşehir Belediyesi	DSİ	-4 Sayılı Cumhurbaşkanlığı Kararnamesi-Büyükşehir Belediyesi Kanunu no: 5216	2020-2024
307	Düşük	Geçiş Yapısı İyileştirilmesi	İslahiye Deresi ile Santral Cad. kesişimindeki yol geçişinin akış kesitini daraltmayacak şekilde yeniden düzenlenmesi	Gaziantep/İslahiye	İslahiye	Yapısal	Taşkın Öncesi	Gaziantep Büyükşehir Belediyesi	DSİ	-4 Sayılı Cumhurbaşkanlığı Kararnamesi-Büyükşehir Belediyesi Kanunu no: 5216	2020-2024
308	Düşük	Yatak Düzenlemesi	Karapınar Deresi'nin Kırıkçalı Mahallesi'nden geçen kısımlarında dere yatağının ve sanat yapılarının 500 yıllık taşkın tekerrür debisini geçirecek şekilde düzenlenmesi.	Gaziantep/İslahiye	Karapınar	Yapısal	Taşkın Öncesi	DSİ, Gaziantep Büyükşehir Belediyesi	-	-4 Sayılı Cumhurbaşkanlığı Kararnamesi-Büyükşehir Belediyesi Kanunu no: 5216	2020-2024
309	Düşük	Yatak Düzenlemesi	Karapınar Deresi'nin Değirmencik Mahallesi'nden geçen kısımlarında dere yatağının ve sanat yapılarının 500 yıllık taşkın tekerrür debisini geçirecek şekilde düzenlenmesi.	Gaziantep/İslahiye	Karapınar	Yapısal	Taşkın Öncesi	DSİ, Gaziantep Büyükşehir Belediyesi	-	-4 Sayılı Cumhurbaşkanlığı Kararnamesi-Büyükşehir Belediyesi Kanunu no: 5216	2020-2024

*Tedbirlerin en güncel haline
www.taskinyonetimi.tarimorman.gov.tr adresinden ulaşılabilir.

TEDBİRLER											
Sıra No	Tedbirin Önceliği	Tedbir Grubu	Tedbir	Tedbirin Uygulanacağı Yer (- İl/-İlçe/Havza)	Tedbirin Uygulanacağı Akarsu/Kuru Dere	Tedbirin Türü	Tedbirin Uygulama Zamanı	Sorumlu Kurum	-İlgili Kurum	Tedbirin Uygulanmasının Yasal Dayanağı	Uygulama Periyodu
310	Düşük	Geçiş Yapısı İyileştirme	Kırkçalı Mahallesi'nde işaretlenmiş lokasyondaki yol geçişinin akış kesitini daraltmayacak şekilde yeniden düzenleme	Gaziantep/İslihiye	Karapınar	Yapısal	Taşkın Öncesi	Gaziantep Büyükşehir Belediyesi	DSİ	-4 Sayılı Cumhurbaşkanlığı Kararnamesi-Büyükşehir Belediyesi Kanunu no: 5216	2020-2024
311	Düşük	Geçiş Yapısı İyileştirme	Değirmencik Mahallesi'nde işaretlenmiş lokasyondaki yol geçişinin akış kesitini daraltmayacak şekilde yeniden düzenleme	Gaziantep/İslihiye	Karapınar	Yapısal	Taşkın Öncesi	Gaziantep Büyükşehir Belediyesi	DSİ	-4 Sayılı Cumhurbaşkanlığı Kararnamesi-Büyükşehir Belediyesi Kanunu no: 5216	2020-2024
312	Düşük	Yatak Düzenleme	Tünel Deresi'nin Çökek Mahallesi'nden geçen kısımlarında dere yatağının ve sanat yapılarının 500 yıllık taşkın tekerrür debisini geçirecek şekilde düzenlenmesi.	Hatay/Antakya	Tünel Deresi	Yapısal	Taşkın Öncesi	DSİ, Hatay Büyükşehir Belediyesi	-	-4 Sayılı Cumhurbaşkanlığı Kararnamesi-Büyükşehir Belediyesi Kanunu no: 5216	2020-2024
313	Düşük	Yatak Düzenleme	Tünel Deresi'nin Çökek Mahallesi'nden geçen kısımlarında dere yatağının ve sanat yapılarının 500 yıllık taşkın tekerrür debisini geçirecek şekilde düzenlenmesi.	Hatay/Antakya	Tünel Deresi	Yapısal	Taşkın Öncesi	DSİ, Hatay Büyükşehir Belediyesi	-	-4 Sayılı Cumhurbaşkanlığı Kararnamesi-Büyükşehir Belediyesi Kanunu no: 5216	2020-2024
314	Düşük	Yatak Düzenleme	Tünel Deresi'nin Çökek Mahallesi'nden geçen kısımlarında dere yatağının ve sanat yapılarının 500 yıllık taşkın tekerrür debisini geçirecek şekilde düzenlenmesi.	Hatay/Antakya	Tünel Deresi	Yapısal	Taşkın Öncesi	DSİ, Hatay Büyükşehir Belediyesi	-	-4 Sayılı Cumhurbaşkanlığı Kararnamesi-Büyükşehir Belediyesi Kanunu no: 5216	2020-2024
315	Düşük	Yatak Düzenleme	Tünel Deresi'nin Toygarlı Mahallesi'nden geçen kısımlarında dere yatağının ve sanat yapılarının 500 yıllık taşkın tekerrür debisini geçirecek şekilde düzenlenmesi.	Hatay/Antakya	Tünel Deresi	Yapısal	Taşkın Öncesi	DSİ, Hatay Büyükşehir Belediyesi	-	-4 Sayılı Cumhurbaşkanlığı Kararnamesi-Büyükşehir Belediyesi Kanunu no: 5216	2020-2024

*Tedbirlerin en güncel haline

www.taskinyonetimi.tarimorman.gov.tr adresinden ulaşılabilir.

TEDBİRLER											
Sıra No	Tedbirin Önceliği	Tedbir Grubu	Tedbir	Tedbirin Uygulanacağı Yer (- İl/-İlçe/Havza)	Tedbirin Uygulanacağı Akarsu/Kuru Dere	Tedbirin Türü	Tedbirin Uygulama Zamanı	Sorumlu Kurum	-İlgili Kurum	Tedbirin Uygulanmasının Yasal Dayanağı	Uygulama Periyodu
316	Düşük	Yatak Düzenlemesi	Tünel Deresi'nin Toygarlı Mahallesi'nden geçen kısımlarında dere yatağının ve sanat yapılarının 500 yıllık taşkın tekrerrü debisini geçirecek şekilde düzenlenmesi.	Hatay/Antakya	Tünel Deresi	Yapısal	Taşkın Öncesi	DSİ, Hatay Büyükşehir Belediyesi	-	-4 Sayılı Cumhurbaşkanlığı Kararnamesi-Büyükşehir Belediyesi Kanunu no: 5216	2020-2024
317	Düşük	Yatak Düzenlemesi	Tünel Deresi'nin Toygarlı Mahallesi'nden geçen kısımlarında dere yatağının ve sanat yapılarının 500 yıllık taşkın tekrerrü debisini geçirecek şekilde düzenlenmesi.	Hatay/Antakya	Tünel Deresi	Yapısal	Taşkın Öncesi	DSİ, Hatay Büyükşehir Belediyesi	-	-4 Sayılı Cumhurbaşkanlığı Kararnamesi-Büyükşehir Belediyesi Kanunu no: 5216	2020-2024
318	Düşük	Yatak Düzenlemesi	Tünel Deresi'nin Toygarlı Mahallesi'nden geçen kısımlarında dere yatağının ve sanat yapılarının 500 yıllık taşkın tekrerrü debisini geçirecek şekilde düzenlenmesi.	Hatay/Antakya	Tünel Deresi	Yapısal	Taşkın Öncesi	DSİ, Hatay Büyükşehir Belediyesi	-	-4 Sayılı Cumhurbaşkanlığı Kararnamesi-Büyükşehir Belediyesi Kanunu no: 5216	2020-2024
319	Düşük	Geçiş Yapısı İyileştirilmesi	Çökek Mahallesi'nde işaretlenmiş lokasyondaki yol geçişinin akış kesitini daraltmayacak şekilde yeniden düzenlenmesi	Hatay/Antakya	Tünel Deresi	Yapısal	Taşkın Öncesi	Hatay Büyükşehir Belediyesi	DSİ	-4 Sayılı Cumhurbaşkanlığı Kararnamesi-Büyükşehir Belediyesi Kanunu no: 5216	2020-2024
320	Düşük	Geçiş Yapısı İyileştirilmesi	Çökek Mahallesi'nde işaretlenmiş lokasyondaki yol geçişinin akış kesitini daraltmayacak şekilde yeniden düzenlenmesi	Hatay/Antakya	Tünel Deresi	Yapısal	Taşkın Öncesi	Hatay Büyükşehir Belediyesi	DSİ	-4 Sayılı Cumhurbaşkanlığı Kararnamesi-Büyükşehir Belediyesi Kanunu no: 5216	2020-2024
321	Düşük	Geçiş Yapısı İyileştirilmesi	Toygarlı Mahallesi'nde işaretlenmiş lokasyondaki yol geçişinin akış kesitini daraltmayacak şekilde yeniden düzenlenmesi	Hatay/Antakya	Tünel Deresi	Yapısal	Taşkın Öncesi	Hatay Büyükşehir Belediyesi	DSİ	-4 Sayılı Cumhurbaşkanlığı Kararnamesi-Büyükşehir Belediyesi Kanunu no: 5216	2020-2024

*Tedbirlerin en güncel haline
www.taskinyonetimi.tarimorman.gov.tr adresinden ulaşılabilir.

TEDBİRLER											
Sıra No	Tedbirin Önceliği	Tedbir Grubu	Tedbir	Tedbirin Uygulanacağı Yer (- İl/-İlçe/Havza)	Tedbirin Uygulanacağı Akarsu/Kuru Dere	Tedbirin Türü	Tedbirin Uygulama Zamanı	Sorumlu Kurum	-İlgili Kurum	Tedbirin Uygulanmasının Yasal Dayanağı	Uygulama Periyodu
322	Düşük	Geçiş Yapısı İyileştirme	Toyganlı Mahallesi'nde işaretlenmiş lokasyondaki yol geçişinin akış kesitini daraltmayacak şekilde yeniden düzenleme	Hatay/Antakya	Tünel Deresi	Yapısal	Taşkın Öncesi	Hatay Büyükşehir Belediyesi	DSİ	-4 Sayılı Cumhurbaşkanlığı Kararnamesi-Büyükşehir Belediyesi Kanunu no: 5216	2020-2024
323	Düşük	Geçiş Yapısı İyileştirme	Toyganlı Mahallesi'nde işaretlenmiş lokasyondaki yol geçişinin akış kesitini daraltmayacak şekilde yeniden düzenleme	Hatay/Antakya	Tünel Deresi	Yapısal	Taşkın Öncesi	Hatay Büyükşehir Belediyesi	DSİ	-4 Sayılı Cumhurbaşkanlığı Kararnamesi-Büyükşehir Belediyesi Kanunu no: 5216	2020-2024
324	Düşük	Yatak Düzenleme	Balıkgözü Deresi'nin Camuzkışlası Mahallesi'nden geçen kısımlarında dere yatağının ve sanat yapılarının 500 yıllık taşkın tekrür debisini geçirecek şekilde düzenlenmesi.	Hatay/Kırıkhan	Balıkgözü Deresi	Yapısal	Taşkın Öncesi	DSİ, Hatay Büyükşehir Belediyesi	-	-4 Sayılı Cumhurbaşkanlığı Kararnamesi-Büyükşehir Belediyesi Kanunu no: 5216	2020-2024
325	Düşük	Geçiş Yapısı İyileştirme	Camuzkışlası Mahallesi'nde işaretlenmiş lokasyondaki yol geçişinin akış kesitini daraltmayacak şekilde yeniden düzenleme	Hatay/Kırıkhan	Balıkgözü Deresi	Yapısal	Taşkın Öncesi	Hatay Büyükşehir Belediyesi	DSİ	-4 Sayılı Cumhurbaşkanlığı Kararnamesi-Büyükşehir Belediyesi Kanunu no: 5216	2020-2024
326	Düşük	Yatak Düzenleme	Hasanlık Deresi'nin Akbez Mahallesi'nden geçen kısımlarında dere yatağının ve sanat yapılarının 500 yıllık taşkın tekrür debisini geçirecek şekilde düzenlenmesi.	Hatay/Hassa	Hasanlık Deresi	Yapısal	Taşkın Öncesi	DSİ, Hatay Büyükşehir Belediyesi	-	-4 Sayılı Cumhurbaşkanlığı Kararnamesi-Büyükşehir Belediyesi Kanunu no: 5216	2020-2024
327	Düşük	Yatak Düzenleme	Hasanlık Deresi'nin Akbez Mahallesi'nden geçen kısımlarında dere yatağının ve sanat yapılarının 500 yıllık taşkın tekrür debisini geçirecek şekilde düzenlenmesi.	Hatay/Hassa	Hasanlık Deresi	Yapısal	Taşkın Öncesi	DSİ, Hatay Büyükşehir Belediyesi	-	-4 Sayılı Cumhurbaşkanlığı Kararnamesi-Büyükşehir Belediyesi Kanunu no: 5216	2020-2024

*Tedbirlerin en güncel haline
www.taskinyonetimi.tarimorman.gov.tr adresinden ulaşılabilir.

TEDBİRLER											
Sıra No	Tedbirin Önceliği	Tedbir Grubu	Tedbir	Tedbirin Uygulanacağı Yer (- İl/-İlçe/Havza)	Tedbirin Uygulanacağı Akarsu/Kuru Dere	Tedbirin Türü	Tedbirin Uygulama Zamanı	Sorumlu Kurum	-İlgili Kurum	Tedbirin Uygulanmasının Yasal Dayanağı	Uygulama Periyodu
328	Düşük	Yatak Düzenlemesi	Hasanlık Deresi'nin Akbez Mahallesi'nden geçen kısımlarında dere yatağının ve sanat yapılarının 500 yıllık taşkın tekerrür debisini geçirecek şekilde düzenlenmesi.	Hatay/Hassa	Hasanlık Deresi	Yapısal	Taşkın Öncesi	DSİ, Hatay Büyükşehir Belediyesi	-	-4 Sayılı Cumhurbaşkanlığı Kararnamesi-Büyükşehir Belediyesi Kanunu no: 5216	2020-2024
329	Düşük	Yatak Düzenlemesi	Hasanlık Deresi'nin Akbez Mahallesi'nden geçen kısımlarında dere yatağının ve sanat yapılarının 500 yıllık taşkın tekerrür debisini geçirecek şekilde düzenlenmesi.	Hatay/Hassa	Hasanlık Deresi	Yapısal	Taşkın Öncesi	DSİ, Hatay Büyükşehir Belediyesi	-	-4 Sayılı Cumhurbaşkanlığı Kararnamesi-Büyükşehir Belediyesi Kanunu no: 5216	2020-2024
330	Düşük	Geçiş Yapısı İyileştirme	Hasanlık Deresi ile Gaziantep Antakya Yolu kesişimindeki yol geçişinin akış kesitini daraltmayacak şekilde yeniden düzenlenmesi	Hatay/Hassa	Hasanlık Deresi	Yapısal	Taşkın Öncesi	Hatay Büyükşehir Belediyesi	DSİ	-4 Sayılı Cumhurbaşkanlığı Kararnamesi-Büyükşehir Belediyesi Kanunu no: 5216	2020-2024
331	Düşük	Geçiş Yapısı İyileştirme	Hasanlık Deresi ile Avukat Mehmet Doğan Caddesi kesişimindeki yol geçişinin akış kesitini daraltmayacak şekilde yeniden düzenlenmesi	Hatay/Hassa	Hasanlık Deresi	Yapısal	Taşkın Öncesi	Hatay Büyükşehir Belediyesi	DSİ	-4 Sayılı Cumhurbaşkanlığı Kararnamesi-Büyükşehir Belediyesi Kanunu no: 5216	2020-2024
332	Düşük	Geçiş Yapısı İyileştirme	Hasanlık Deresi ile Adnan Menderes Bulvarı kesişimindeki yol geçişinin akış kesitini daraltmayacak şekilde yeniden düzenlenmesi	Hatay/Hassa	Hasanlık Deresi	Yapısal	Taşkın Öncesi	Hatay Büyükşehir Belediyesi	DSİ	-4 Sayılı Cumhurbaşkanlığı Kararnamesi-Büyükşehir Belediyesi Kanunu no: 5216	2020-2024
333	Düşük	Geçiş Yapısı İyileştirme	Hasanlık Deresi ile Gülen Sokak kesişimindeki yol geçişinin akış kesitini daraltmayacak şekilde yeniden düzenlenmesi	Hatay/Hassa	Hasanlık Deresi	Yapısal	Taşkın Öncesi	Hatay Büyükşehir Belediyesi	DSİ	-4 Sayılı Cumhurbaşkanlığı Kararnamesi-Büyükşehir Belediyesi Kanunu no: 5216	2020-2024

*Tedbirlerin en güncel haline
www.taskinyonetimi.tarimorman.gov.tr adresinden ulaşılabilir.

TEDBİRLER											
Sıra No	Tedbirin Önceliği	Tedbir Grubu	Tedbir	Tedbirin Uygulanacağı Yer (- İl/-İlçe/Havza)	Tedbirin Uygulanacağı Akarsu/Kuru Dere	Tedbirin Türü	Tedbirin Uygulama Zamanı	Sorumlu Kurum	-İlgili Kurum	Tedbirin Uygulanmasının Yasal Dayanağı	Uygulama Periyodu
334	Düşük	Geçiş Yapısı İyileştirme	Hasanlık Deresi ile Hoca Ahmet Yesevi Caddesi kesişimindeki yol geçişinin akış kesitini daraltmayacak şekilde yeniden düzenlenmesi	Hatay/Hassa	Hasanlık Deresi	Yapısal	Taşkın Öncesi	Hatay Büyükşehir Belediyesi	DSİ	-4 Sayılı Cumhurbaşkanlığı Kararnamesi-Büyükşehir Belediyesi Kanunu no: 5216	2020-2024
335	Düşük	Geçiş Yapısı İyileştirme	Hasanlık Deresi ile Kasap Sokak kesişimindeki yol geçişinin akış kesitini daraltmayacak şekilde yeniden düzenlenmesi	Hatay/Hassa	Hasanlık Deresi	Yapısal	Taşkın Öncesi	Hatay Büyükşehir Belediyesi	DSİ	-4 Sayılı Cumhurbaşkanlığı Kararnamesi-Büyükşehir Belediyesi Kanunu no: 5216	2020-2024
336	Düşük	Geçiş Yapısı İyileştirme	Akbez Mahallesi'nde işaretlenmiş lokasyondaki yol geçişinin akış kesitini daraltmayacak şekilde yeniden düzenlenmesi	Hatay/Hassa	Hasanlık Deresi	Yapısal	Taşkın Öncesi	Hatay Büyükşehir Belediyesi	DSİ	-4 Sayılı Cumhurbaşkanlığı Kararnamesi-Büyükşehir Belediyesi Kanunu no: 5216	2020-2024
337	Düşük	Geçiş Yapısı İyileştirme	Akbez Mahallesi'nde işaretlenmiş lokasyondaki yol geçişinin akış kesitini daraltmayacak şekilde yeniden düzenlenmesi	Hatay/Hassa	Hasanlık Deresi	Yapısal	Taşkın Öncesi	Hatay Büyükşehir Belediyesi	DSİ	-4 Sayılı Cumhurbaşkanlığı Kararnamesi-Büyükşehir Belediyesi Kanunu no: 5216	2020-2024
338	Düşük	Yatak Düzenleme	Aybayır Deresi'nin Karaçay Mahallesi'nden geçen kısımlarında dere yatağının ve sanat yapılarının 500 yıllık taşkın tekerrür debisini geçirecek şekilde düzenlenmesi.	Hatay/Samandağ	Akbayır Deresi	Yapısal	Taşkın Öncesi	DSİ, Hatay Büyükşehir Belediyesi	-	-4 Sayılı Cumhurbaşkanlığı Kararnamesi-Büyükşehir Belediyesi Kanunu no: 5216	2020-2024
339	Düşük	Yatak Düzenleme	Aybayır Deresi'nin Karaçay Mahallesi'nden geçen kısımlarında dere yatağının ve sanat yapılarının 500 yıllık taşkın tekerrür debisini geçirecek şekilde düzenlenmesi.	Hatay/Samandağ	Akbayır Deresi	Yapısal	Taşkın Öncesi	DSİ, Hatay Büyükşehir Belediyesi	-	-4 Sayılı Cumhurbaşkanlığı Kararnamesi-Büyükşehir Belediyesi Kanunu no: 5216	2020-2024

*Tedbirlerin en güncel haline

www.taskinyonetimi.tarimorman.gov.tr adresinden ulaşılabilir.

TEDBİRLER											
Sıra No	Tedbirin Önceliği	Tedbir Grubu	Tedbir	Tedbirin Uygulanacağı Yer (- İl/-İlçe/Havza)	Tedbirin Uygulanacağı Akarsu/Kuru Dere	Tedbirin Türü	Tedbirin Uygulama Zamanı	Sorumlu Kurum	-İlgili Kurum	Tedbirin Uygulanmasının Yasal Dayanağı	Uygulama Periyodu
340	Düşük	Yatak Düzenlemesi	Aybayır Deresi'nin Ataköy Mahallesi'nden geçen kısımlarında dere yatağının ve sanat yapılarının 500 yıllık taşkın tekrür debisini geçirecek şekilde düzenlenmesi.	Hatay/Samandağ	Akbayır Deresi	Yapısal	Taşkın Öncesi	DSİ, Hatay Büyükşehir Belediyesi	-	-4 Sayılı Cumhurbaşkanlığı Kararnamesi-Büyükşehir Belediyesi Kanunu no: 5216	2020-2024
341	Düşük	Yatak Düzenlemesi	Aybayır Deresi'nin Ataköy Mahallesi'nden geçen kısımlarında dere yatağının ve sanat yapılarının 500 yıllık taşkın tekrür debisini geçirecek şekilde düzenlenmesi.	Hatay/Samandağ	Akbayır Deresi	Yapısal	Taşkın Öncesi	DSİ, Hatay Büyükşehir Belediyesi	-	-4 Sayılı Cumhurbaşkanlığı Kararnamesi-Büyükşehir Belediyesi Kanunu no: 5216	2020-2024
342	Çok Düşük	Yatak Düzenlemesi	Meydan Deresi'nin Meydan Mahallesi'nden geçen kısımlarında dere yatağının ve sanat yapılarının 500 yıllık taşkın tekrür debisini geçirecek şekilde düzenlenmesi.	Hatay/Samandağ	Meydan Deresi	Yapısal	Taşkın Öncesi	DSİ, Hatay Büyükşehir Belediyesi	-	-4 Sayılı Cumhurbaşkanlığı Kararnamesi-Büyükşehir Belediyesi Kanunu no: 5216	2020-2024
343	Çok Düşük	Yatak Düzenlemesi	Meydan Deresi'nin Meydan Mahallesi'nden geçen kısımlarında dere yatağının ve sanat yapılarının 500 yıllık taşkın tekrür debisini geçirecek şekilde düzenlenmesi.	Hatay/Samandağ	Meydan Deresi	Yapısal	Taşkın Öncesi	DSİ, Hatay Büyükşehir Belediyesi	-	-4 Sayılı Cumhurbaşkanlığı Kararnamesi-Büyükşehir Belediyesi Kanunu no: 5216	2020-2024
344	Çok Düşük	Yatak Düzenlemesi	Meydan Deresi'nin Meydan Mahallesi'nden geçen kısımlarında dere yatağının ve sanat yapılarının 500 yıllık taşkın tekrür debisini geçirecek şekilde düzenlenmesi.	Hatay/Samandağ	Meydan Deresi	Yapısal	Taşkın Öncesi	DSİ, Hatay Büyükşehir Belediyesi	-	-4 Sayılı Cumhurbaşkanlığı Kararnamesi-Büyükşehir Belediyesi Kanunu no: 5216	2020-2024
345	Çok Düşük	Yatak Düzenlemesi	Meydan Deresi'nin Meydan Mahallesi'nden geçen kısımlarında dere yatağının ve sanat yapılarının 500 yıllık taşkın tekrür debisini geçirecek şekilde düzenlenmesi.	Hatay/Samandağ	Meydan Deresi	Yapısal	Taşkın Öncesi	DSİ, Hatay Büyükşehir Belediyesi	-	-4 Sayılı Cumhurbaşkanlığı Kararnamesi-Büyükşehir Belediyesi Kanunu no: 5216	2020-2024

*Tedbirlerin en güncel haline
www.taskinyonetimi.tarimorman.gov.tr adresinden ulaşılabilir.

TEDBİRLER											
Sıra No	Tedbirin Önceliği	Tedbir Grubu	Tedbir	Tedbirin Uygulanacağı Yer (- İl/-İlçe/Havza)	Tedbirin Uygulanacağı Akarsu/Kuru Dere	Tedbirin Türü	Tedbirin Uygulama Zamanı	Sorumlu Kurum	-İlgili Kurum	Tedbirin Uygulanmasının Yasal Dayanağı	Uygulama Periyodu
346	Çok Düşük	Yatak Düzenlemesi	Meydan Deresi'nin Meydan Mahallesi'nden geçen kısımlarında dere yatağının ve sanat yapılarının 500 yıllık taşkın tekrür debisini geçirecek şekilde düzenlenmesi.	Hatay/Samandağ	Meydan Deresi	Yapısal	Taşkın Öncesi	DSİ, Hatay Büyükşehir Belediyesi	-	-4 Sayılı Cumhurbaşkanlığı Kararnamesi-Büyükşehir Belediyesi Kanunu no: 5216	2020-2024
347	Çok Düşük	Geçiş Yapısı İyileştirilmesi	Meydan Mahallesi'nde işaretilmiş lokasyondaki yol geçişinin akış kesitini daraltmayacak şekilde yeniden düzenlemesi	Hatay/Samandağ	Meydan Deresi	Yapısal	Taşkın Öncesi	Hatay Büyükşehir Belediyesi	DSİ	-4 Sayılı Cumhurbaşkanlığı Kararnamesi-Büyükşehir Belediyesi Kanunu no: 5216	2020-2024
348	Çok Düşük	Geçiş Yapısı İyileştirilmesi	Meydan Mahallesi'nde işaretilmiş lokasyondaki yol geçişinin akış kesitini daraltmayacak şekilde yeniden düzenlemesi	Hatay/Samandağ	Meydan Deresi	Yapısal	Taşkın Öncesi	Hatay Büyükşehir Belediyesi	DSİ	-4 Sayılı Cumhurbaşkanlığı Kararnamesi-Büyükşehir Belediyesi Kanunu no: 5216	2020-2024
349	Çok Düşük	Geçiş Yapısı İyileştirilmesi	Meydan Deresi ile Sahil Caddesi kesişimindeki yol geçişinin akış kesitini daraltmayacak şekilde yeniden düzenlenmesi	Hatay/Samandağ	Meydan Deresi	Yapısal	Taşkın Öncesi	Hatay Büyükşehir Belediyesi	DSİ	-4 Sayılı Cumhurbaşkanlığı Kararnamesi-Büyükşehir Belediyesi Kanunu no: 5216	2020-2024
350	Çok Düşük	Geçiş Yapısı İyileştirilmesi	Meydan Mahallesi'nde işaretilmiş lokasyondaki yol geçişinin akış kesitini daraltmayacak şekilde yeniden düzenlemesi	Hatay/Samandağ	Meydan Deresi	Yapısal	Taşkın Öncesi	Hatay Büyükşehir Belediyesi	DSİ	-4 Sayılı Cumhurbaşkanlığı Kararnamesi-Büyükşehir Belediyesi Kanunu no: 5216	2020-2024
351	Çok Düşük	Yatak Düzenlemesi	Yayladağı1 Deresi'nin Tutlubahçe Mahallesi'nden geçen kısımlarında dere yatağının ve sanat yapılarının 500 yıllık taşkın tekrür debisini geçirecek şekilde düzenlenmesi.	Hatay/Yayladağı	Yayladağı1 Deresi	Yapısal	Taşkın Öncesi	DSİ, Hatay Büyükşehir Belediyesi	-	-4 Sayılı Cumhurbaşkanlığı Kararnamesi-Büyükşehir Belediyesi Kanunu no: 5216	2020-2024

*Tedbirlerin en güncel haline
www.taskinyonetimi.tarimorman.gov.tr adresinden ulaşılabilir.

TEDBİRLER											
Sıra No	Tedbirin Önceliği	Tedbir Grubu	Tedbir	Tedbirin Uygulanacağı Yer (- İl/-İlçe/Havza)	Tedbirin Uygulanacağı Akarsu/Kuru Dere	Tedbirin Türü	Tedbirin Uygulama Zamanı	Sorumlu Kurum	-İlgili Kurum	Tedbirin Uygulanmasının Yasal Dayanağı	Uygulama Periyodu
352	Çok Düşük	Yatak Düzenlemesi	Yayladağı2 Deresi'nin Çamaltı Mahallesi'nden geçen kısımlarında dere yatağının ve sanat yapılarının 500 yıllık taşkın tekrür debisini geçirecek şekilde düzenlenmesi.	Hatay/Yayladağı	Yayladağı2 Deresi	Yapısal	Taşkın Öncesi	DSİ, Hatay Büyükşehir Belediyesi	-	-4 Sayılı Cumhurbaşkanlığı Kararnamesi-Büyükşehir Belediyesi Kanunu no: 5216	2020-2024
353	Çok Düşük	Geçiş Yapısı İyileştirilmesi	Yayladağı2 Deresi ile Atatürk Caddesi keşişimindeki yol geçişinin akış kesitini daraltmayacak şekilde yeniden düzenlenmesi	Hatay/Yayladağı	Yayladağı2 Deresi	Yapısal	Taşkın Öncesi	Hatay Büyükşehir Belediyesi	DSİ	-4 Sayılı Cumhurbaşkanlığı Kararnamesi-Büyükşehir Belediyesi Kanunu no: 5216	2020-2024
354	Çok Düşük	Geçiş Yapısı İyileştirilmesi	Tutlubahçe Mahallesi'nde işaretlenmiş lokasyondaki yol geçişinin akış kesitini daraltmayacak şekilde yeniden düzenlenmesi	Hatay/Yayladağı	Yayladağı2 Deresi	Yapısal	Taşkın Öncesi	Hatay Büyükşehir Belediyesi	DSİ	-4 Sayılı Cumhurbaşkanlığı Kararnamesi-Büyükşehir Belediyesi Kanunu no: 5216	2020-2024
355	Çok Düşük	Yatak Düzenlemesi	Yayladağı3 Deresi'nin Tutlubahçe Mahallesi'nden geçen kısımlarında dere yatağının ve sanat yapılarının 500 yıllık taşkın tekrür debisini geçirecek şekilde düzenlenmesi.	Hatay/Yayladağı	Yayladağı3 Deresi	Yapısal	Taşkın Öncesi	DSİ, Hatay Büyükşehir Belediyesi	-	-4 Sayılı Cumhurbaşkanlığı Kararnamesi-Büyükşehir Belediyesi Kanunu no: 5216	2020-2024
356	Çok Düşük	Yatak Düzenlemesi	Yayladağı3 Deresi'nin Kurtuluş Mahallesi'nden geçen kısımlarında dere yatağının ve sanat yapılarının 500 yıllık taşkın tekrür debisini geçirecek şekilde düzenlenmesi.	Hatay/Yayladağı	Yayladağı3 Deresi	Yapısal	Taşkın Öncesi	DSİ, Hatay Büyükşehir Belediyesi	-	-4 Sayılı Cumhurbaşkanlığı Kararnamesi-Büyükşehir Belediyesi Kanunu no: 5216	2020-2024
357	Çok Düşük	Geçiş Yapısı İyileştirilmesi	Yayladağı3 Deresi ile Veli Temel Koçaklar Caddesi keşişimindeki yol geçişinin akış kesitini daraltmayacak şekilde yeniden düzenlenmesi	Hatay/Yayladağı	Yayladağı3 Deresi	Yapısal	Taşkın Öncesi	Hatay Büyükşehir Belediyesi	DSİ	-4 Sayılı Cumhurbaşkanlığı Kararnamesi-Büyükşehir Belediyesi Kanunu no: 5216	2020-2024

*Tedbirlerin en güncel haline www.taskinyonetimi.tarimormn.gov.tr adresinden ulaşılabilir.

TEDBİRLER											
Sıra No	Tedbirin Önceliği	Tedbir Grubu	Tedbir	Tedbirin Uygulanacağı Yer (- İl/-İlçe/Havza)	Tedbirin Uygulanacağı Akarsu/Kuru Dere	Tedbirin Türü	Tedbirin Uygulama Zamanı	Sorumlu Kurum	-İlgili Kurum	Tedbirin Uygulanmasının Yasal Dayanağı	Uygulama Periyodu
358	Çok Düşük	Geçiş Yapısı İyileştirme	Yayladağı3 Deresi ile Köprü Sokak kesişimindeki yol geçişinin akış kesitini daraltmayacak şekilde yeniden düzenlenmesi	Hatay/Yayladağı	Yayladağı3 Deresi	Yapısal	Taşkın Öncesi	Hatay Büyükşehir Belediyesi	DSİ	-4 Sayılı Cumhurbaşkanlığı Kararnamesi-Büyükşehir Belediyesi Kanunu no: 5216	2020-2024
359	Çok Düşük	Geçiş Yapısı İyileştirme	Yayladağı3 Deresi ile Yusuf Şerifoğlu Caddesi kesişimindeki yol geçişinin akış kesitini daraltmayacak şekilde yeniden düzenlenmesi	Hatay/Yayladağı	Yayladağı3 Deresi	Yapısal	Taşkın Öncesi	Hatay Büyükşehir Belediyesi	DSİ	-4 Sayılı Cumhurbaşkanlığı Kararnamesi-Büyükşehir Belediyesi Kanunu no: 5216	2020-2024
360	Çok Düşük	Geçiş Yapısı İyileştirme	Yayladağı3 Deresi ile İmam Hatip Sokak kesişimindeki yol geçişinin akış kesitini daraltmayacak şekilde yeniden düzenlenmesi	Hatay/Yayladağı	Yayladağı3 Deresi	Yapısal	Taşkın Öncesi	Hatay Büyükşehir Belediyesi	DSİ	-4 Sayılı Cumhurbaşkanlığı Kararnamesi-Büyükşehir Belediyesi Kanunu no: 5216	2020-2024
361	Çok Düşük	Geçiş Yapısı İyileştirme	Yayladağı3 Deresi ile İpek Sokak kesişimindeki yol geçişinin akış kesitini daraltmayacak şekilde yeniden düzenlenmesi	Hatay/Yayladağı	Yayladağı3 Deresi	Yapısal	Taşkın Öncesi	Hatay Büyükşehir Belediyesi	DSİ	-4 Sayılı Cumhurbaşkanlığı Kararnamesi-Büyükşehir Belediyesi Kanunu no: 5216	2020-2024
362	Çok Düşük	Geçiş Yapısı İyileştirme	Yayladağı3 Deresi ile İpek Sokak kesişimindeki yol geçişinin akış kesitini daraltmayacak şekilde yeniden düzenlenmesi	Hatay/Yayladağı	Yayladağı3 Deresi	Yapısal	Taşkın Öncesi	Hatay Büyükşehir Belediyesi	DSİ	-4 Sayılı Cumhurbaşkanlığı Kararnamesi-Büyükşehir Belediyesi Kanunu no: 5216	2020-2024
363	Çok Düşük	Geçiş Yapısı İyileştirme	Kalemlik Deresi ile Tayfun Sökmen Caddesi kesişimindeki yol geçişinin akış kesitini daraltmayacak şekilde yeniden düzenlenmesi	Hatay/Kırıkhan	Kalemlik Deresi	Yapısal	Taşkın Öncesi	Hatay Büyükşehir Belediyesi	DSİ	-4 Sayılı Cumhurbaşkanlığı Kararnamesi-Büyükşehir Belediyesi Kanunu no: 5216	2020-2024

*Tedbirlerin en güncel haline

www.taskinyonetimi.tarimorman.gov.tr adresinden ulaşılabilir.

TEDBİRLER											
Sıra No	Tedbirin Önceliği	Tedbir Grubu	Tedbir	Tedbirin Uygulanacağı Yer (- İl/-İlçe/Havza)	Tedbirin Uygulanacağı Akarsu/Kuru Dere	Tedbirin Türü	Tedbirin Uygulama Zamanı	Sorumlu Kurum	-İlgili Kurum	Tedbirin Uygulanmasının Yasal Dayanağı	Uygulama Periyodu
364	Çok Düşük	Geçiş Yapısı İyileştirme	Menderes Mahallesi'nde işaretlenmiş lokasyondaki yol geçişinin akış kesitini daraltmayacak şekilde yeniden düzenleme	Hatay/Kırıkhan	Kalemlik Deresi	Yapısal	Taşkın Öncesi	Hatay Büyükşehir Belediyesi	DSİ	-4 Sayılı Cumhurbaşkanlığı Kararnamesi-Büyükşehir Belediyesi Kanunu no: 5216	2020-2024
365	Çok Düşük	Geçiş Yapısı İyileştirme	Kalemlik Deresi ile Dere Sokak kesişimindeki yol geçişinin akış kesitini daraltmayacak şekilde yeniden düzenlenmesi	Hatay/Kırıkhan	Kalemlik Deresi	Yapısal	Taşkın Öncesi	Hatay Büyükşehir Belediyesi	DSİ	-4 Sayılı Cumhurbaşkanlığı Kararnamesi-Büyükşehir Belediyesi Kanunu no: 5216	2020-2024
366	Çok Düşük	Geçiş Yapısı İyileştirme	Fatih Mahallesi'nde işaretlenmiş lokasyondaki yol geçişinin akış kesitini daraltmayacak şekilde yeniden düzenleme	Hatay/Kırıkhan	Kalemlik Deresi	Yapısal	Taşkın Öncesi	Hatay Büyükşehir Belediyesi	DSİ	-4 Sayılı Cumhurbaşkanlığı Kararnamesi-Büyükşehir Belediyesi Kanunu no: 5216	2020-2024
367	Çok Düşük	Geçiş Yapısı İyileştirme	Kalemlik Deresi ile 827. Sokak kesişimindeki yol geçişinin akış kesitini daraltmayacak şekilde yeniden düzenlenmesi	Hatay/Kırıkhan	Kalemlik Deresi	Yapısal	Taşkın Öncesi	Hatay Büyükşehir Belediyesi	DSİ	-4 Sayılı Cumhurbaşkanlığı Kararnamesi-Büyükşehir Belediyesi Kanunu no: 5216	2020-2024
368	Çok Düşük	Yatak Düzenleme	Kırıkhan Deresi'nin Cumhuriyet Mahallesi'nden geçen kısımlarında dere yatağının ve sanat yapılarının 500 yıllık taşkın tekrür debisini geçirecek şekilde düzenlenmesi.	Hatay/Kırıkhan	Kırıkhan Deresi	Yapısal	Taşkın Öncesi	DSİ, Hatay Büyükşehir Belediyesi	-	-4 Sayılı Cumhurbaşkanlığı Kararnamesi-Büyükşehir Belediyesi Kanunu no: 5216	2020-2024
369	Çok Düşük	Yatak Düzenleme	Kuşçu Deresi'nin Fevzipaşa Mahallesi'nden geçen kısımlarında dere yatağının ve sanat yapılarının 500 yıllık taşkın tekrür debisini geçirecek şekilde düzenlenmesi.	Hatay/Reyhanlı	Kuşçu Deresi	Yapısal	Taşkın Öncesi	DSİ, Hatay Büyükşehir Belediyesi	-	-4 Sayılı Cumhurbaşkanlığı Kararnamesi-Büyükşehir Belediyesi Kanunu no: 5216	2020-2024

*Tedbirlerin en güncel haline www.taskinyonetimi.tarimorman.gov.tr adresinden ulaşılabilir.

TEDBİRLER											
Sıra No	Tedbirin Önceliği	Tedbir Grubu	Tedbir	Tedbirin Uygulanacağı Yer (- İl/-İlçe/Havza)	Tedbirin Uygulanacağı Akarsu/Kuru Dere	Tedbirin Türü	Tedbirin Uygulama Zamanı	Sorumlu Kurum	-İlgili Kurum	Tedbirin Uygulanmasının Yasal Dayanağı	Uygulama Periyodu
370	Çok Düşük	Geçiş Yapısı İyileştirilmesi	Kalemlik Deresi ile Kuşçu Mustafa Köyü Yolu kesişimindeki yol geçişinin akış kesitini daraltmayacak şekilde yeniden düzenlenmesi	Hatay/Reyhanlı	Kuşçu Deresi	Yapısal	Taşkın Öncesi	Hatay Büyükşehir Belediyesi	DSİ	-4 Sayılı Cumhurbaşkanlığı Kararnamesi-Büyükşehir Belediyesi Kanunu no: 5216	2020-2024
371	Çok Düşük	Geçiş Yapısı İyileştirilmesi	Kuşçumustafa Mahallesi'nde işaretlenmiş lokasyondaki yol geçişinin akış kesitini daraltmayacak şekilde yeniden düzenlenmesi	Hatay/Reyhanlı	Kuşçu Deresi	Yapısal	Taşkın Öncesi	Hatay Büyükşehir Belediyesi	DSİ	-4 Sayılı Cumhurbaşkanlığı Kararnamesi-Büyükşehir Belediyesi Kanunu no: 5216	2020-2024
372	Çok Düşük	Yatak Düzenlemesi	Taşkın Deresi'nin Fevzipaşa Mahallesi'nden geçen kısımlarında dere yatağının ve sanat yapılarının 500 yıllık taşkın tekrür debisini geçirecek şekilde düzenlenmesi.	Hatay/Reyhanlı	Taşkın Deresi	Yapısal	Taşkın Öncesi	DSİ, Hatay Büyükşehir Belediyesi	-	-4 Sayılı Cumhurbaşkanlığı Kararnamesi-Büyükşehir Belediyesi Kanunu no: 5216	2020-2024
373	Çok Düşük	Yatak Düzenlemesi	Taşkın Deresi'nin Fevzipaşa Mahallesi'nden geçen kısımlarında dere yatağının ve sanat yapılarının 500 yıllık taşkın tekrür debisini geçirecek şekilde düzenlenmesi.	Hatay/Reyhanlı	Taşkın Deresi	Yapısal	Taşkın Öncesi	DSİ, Hatay Büyükşehir Belediyesi	-	-4 Sayılı Cumhurbaşkanlığı Kararnamesi-Büyükşehir Belediyesi Kanunu no: 5216	2020-2024
374	Çok Düşük	Geçiş Yapısı İyileştirilmesi	Fevzipaşa Mahallesi'nde işaretlenmiş lokasyondaki yol geçişinin akış kesitini daraltmayacak şekilde yeniden düzenlenmesi	Hatay/Reyhanlı	Taşkın Deresi	Yapısal	Taşkın Öncesi	Hatay Büyükşehir Belediyesi	DSİ	-4 Sayılı Cumhurbaşkanlığı Kararnamesi-Büyükşehir Belediyesi Kanunu no: 5216	2020-2024
375	Çok Düşük	Geçiş Yapısı İyileştirilmesi	Fevzipaşa Mahallesi'nde işaretlenmiş lokasyondaki yol geçişinin akış kesitini daraltmayacak şekilde yeniden düzenlenmesi	Hatay/Reyhanlı	Taşkın Deresi	Yapısal	Taşkın Öncesi	Hatay Büyükşehir Belediyesi	DSİ	-4 Sayılı Cumhurbaşkanlığı Kararnamesi-Büyükşehir Belediyesi Kanunu no: 5216	2020-2024

*Tedbirlerin en güncel haline
www.taskinyonetimi.tarimorman.gov.tr adresinden ulaşılabilir.

TEDBİRLER											
Sıra No	Tedbirin Önceliği	Tedbir Grubu	Tedbir	Tedbirin Uygulanacağı Yer (- İl/-İlçe/Havza)	Tedbirin Uygulanacağı Akarsu/Kuru Dere	Tedbirin Türü	Tedbirin Uygulama Zamanı	Sorumlu Kurum	-İlgili Kurum	Tedbirin Uygulanmasının Yasal Dayanağı	Uygulama Periyodu
376	Çok Düşük	Geçiş Yapısı İyileştirme	Fevzipaşa Mahallesi'nde işaretlenmiş lokasyondaki yol geçişinin akış kesitini daraltmayacak şekilde yeniden düzenleme	Hatay/Reyhanlı	Taşkın Deresi	Yapısal	Taşkın Öncesi	Hatay Büyükşehir Belediyesi	DSİ	-4 Sayılı Cumhurbaşkanlığı Kararnamesi-Büyükşehir Belediyesi Kanunu no: 5216	2020-2024
377	Çok Düşük	Geçiş Yapısı İyileştirme	Fevzipaşa Mahallesi'nde işaretlenmiş lokasyondaki yol geçişinin akış kesitini daraltmayacak şekilde yeniden düzenleme	Hatay/Reyhanlı	Fevzipaşa Deresi	Yapısal	Taşkın Öncesi	Hatay Büyükşehir Belediyesi	DSİ	-4 Sayılı Cumhurbaşkanlığı Kararnamesi-Büyükşehir Belediyesi Kanunu no: 5216	2020-2024
378	Çok Düşük	Geçiş Yapısı İyileştirme	Fevzipaşa Mahallesi'nde işaretlenmiş lokasyondaki yol geçişinin akış kesitini daraltmayacak şekilde yeniden düzenleme	Hatay/Reyhanlı	Fevzipaşa Deresi	Yapısal	Taşkın Öncesi	Hatay Büyükşehir Belediyesi	DSİ	-4 Sayılı Cumhurbaşkanlığı Kararnamesi-Büyükşehir Belediyesi Kanunu no: 5216	2020-2024
379	Çok Düşük	Yatak Düzenleme	Küçükkara Çayı'nın Tomruksuyu Mahallesi'nden geçen kısımlarında dere yatağının ve sanat yapılarının 500 yıllık taşkın tekrerrü debisini geçirecek şekilde düzenlenmesi.	Hatay/Samandağ	Küçükkara Çayı	Yapısal	Taşkın Öncesi	DSİ, Hatay Büyükşehir Belediyesi	-	-4 Sayılı Cumhurbaşkanlığı Kararnamesi-Büyükşehir Belediyesi Kanunu no: 5216	2020-2024
380	Çok Düşük	Geçiş Yapısı İyileştirme	Huzurlu Mahallesi'nde işaretlenmiş lokasyondaki yol geçişinin akış kesitini daraltmayacak şekilde yeniden düzenleme	Hatay/Samandağ	Küçükkara Çayı	Yapısal	Taşkın Öncesi	Hatay Büyükşehir Belediyesi	DSİ	-4 Sayılı Cumhurbaşkanlığı Kararnamesi-Büyükşehir Belediyesi Kanunu no: 5216	2020-2024
381	Çok Düşük	Yatak Düzenleme	Büyükara Çayı'nın Uzunbağ Mahallesi'nden geçen kısımlarında dere yatağının ve sanat yapılarının 500 yıllık taşkın tekrerrü debisini geçirecek şekilde düzenlenmesi.	Hatay/Samandağ	Büyükara Çayı	Yapısal	Taşkın Öncesi	DSİ, Hatay Büyükşehir Belediyesi	-	-4 Sayılı Cumhurbaşkanlığı Kararnamesi-Büyükşehir Belediyesi Kanunu no: 5216	2020-2024

*Tedbirlerin en güncel haline
www.taskinyonetimi.tarimorman.gov.tr adresinden ulaşılabilir.